



détours de Cub



25

PARCS ET
ESPACES
NATURELS





LES GRANDS PAYSAGES DE LA CUB



Les marais de la
presqu'île d'Ambès



Les berges de Garonne
et de Dordogne



Les coteaux
de Garonne



La vallée de
l'Eau Bourde



Le cœur des villes



Les forêts de l'ouest



Le parc des jalles



.....
Le plan détaillé des 25 parcs et espaces
naturels est consultable en fin de guide
.....

Retrouvez la carte interactive des autres sites nature
de La Cub sur natures.lacub.fr

ÉDITO

> 1

LES MARAIS DE LA PRESQU'ÎLE D'AMBÈS

> 4

- 1 La base nautique de la Blanche Ambarès-et-Lagrave > 6
- 2 Le parc de Cantefrêne Ambès > 7

LES COTEAUX DE GARONNE

> 8

- 3 Le parc de l'Ermitage Lormont > 10
- 4 Le parc du Cypressat Cenon > 12
- 5 Le domaine de la Burthe Floirac > 13

LE CŒUR DES VILLES

> 14

- 6 Le Jardin Public Bordeaux > 16
- 7 Le parc Bordelais Bordeaux > 17
- 8 Parc Rivière et la maison du jardinier
et de la nature en ville Bordeaux > 18
- 9 Le bois de Thouars Talence > 20
- 10 Le parc Sourreil Villenave-d'Ornon > 21
- 11 Le parc de Bourran Mérignac > 22

LES BERGES DE GARONNE ET DE DORDOGNE

> 24

- 12 Le Jardin Botanique et le parc aux Angéliques Bordeaux > 26
- 13 Promenade rive gauche des quais Bordeaux > 28
- 14 Les berges de Garonne Bègles > 29

LA VALLÉE DE L'EAU BOURDE

> 30

- 15 Bègles plage Bègles > 32
- 16 Le parc de Mussonville Bègles > 33
- 17 Les parcs le long de l'Eau Bourde
De Canéjan à Villenave-d'Ornon > 34

LES FORÊTS DE L'OUEST

> 36

- 18 Le bois du Burck Mérignac > 38
- 19 Le site du Bourgailh Pessac > 39
- 20 Le bois des sources du Peugue Pessac > 40
- 21 Forêts communales
Le Taillan-Médoc et Saint-Aubin de Médoc > 42

LE PARC DES JALLES

> 44

- 22 Le parc de Majolan Blanquefort > 46
- 23 La réserve naturelle nationale des marais de Bruges > 48
- 24 Le bois de Bordeaux et le Parc floral Bordeaux > 50
- 25 Le bois d'Arboudeau Parempuyre > 51

PETIT PRÉCIS DES RÈGLES EN VIGUEUR

> 52

EN SAVOIR PLUS

> 54

LES MARAIS DE LA PRESQU'ÎLE D'AMBÈS

Formés par les alluvions de la Garonne et de la Dordogne, les marais intercommunaux de la presqu'île d'Ambès représentent un véritable trésor écologique. Classés Natura 2000, ils constituent l'un des espaces naturels les plus fragiles de La Cub. Entourés de bourrelets fluviaux, ils se trouvent au-dessous du niveau des plus hautes eaux et occupent 2 200 hectares. Ce paysage a été modelé au fil des siècles, par les habitants de la presqu'île, soucieux de préserver leurs terres des crues et des fortes marées. Ils ont creusé des réseaux de rigoles, fossés et canaux, destinés à évacuer vers les rivières ces eaux envahissantes. Ces milieux humides abritent une faune et une flore particulières : la grenouille des champs, la nivéole d'été, l'iris ou l'hottonie de marais. Ces immenses prairies, dégagées l'été, servent de pacage aux troupeaux de vaches ou aux chevaux et sont régulièrement inondées, durant l'hiver. Elles font alors office de refuges pour les oiseaux migrateurs - tadorne de Belon, héron cendré ou cigogne - qui apprécient la clémence du climat de ces vastes étendues. Les richesses de ces terres infinies, ponctuées de quelques parcelles boisées, isolées de tout, en font un territoire unique. Chasseurs à la saison, propriétaires privés ou communaux en indivision, espèces fragiles à ne pas déranger... autant de raisons qui ne facilitent pas l'accès de ces terres aux promeneurs. S'il n'existe pas encore de sentiers de randonnée dans ces marais, une association (l'Association des Amis des Marais de Montferrand) y organise toutefois des balades découvertes, afin de sensibiliser le public à la préservation des espaces naturels. Seules d'anciennes gravières ont pu, à ce jour, être aménagées et ouvertes. Depuis certaines communes comme Ambès ou Saint-Vincent-de-Paul, vous pourrez profiter de vues pittoresques sur la Garonne et la Dordogne. Le charme discret des eaux mêlées de l'estuaire, tout proche.

1 LA BASE NAUTIQUE DE LA BLANCHE

> Ambarès-et-Lagrive

Embarquement immédiat pour des loisirs nautiques à Ambarès, où une ancienne gravière a été transformée en base de loisirs. Ce plan d'eau, aux rives enherbées, accueille aussi bien les bateaux que les planches à voile, les canoës, les kayaks et dispose d'un ponton d'accès qui en facilite l'usage. Durant la période estivale, la base devient le centre névralgique de toutes les animations nautiques destinées à ceux qui veulent s'initier ou se perfectionner à la pratique de la voile ou d'une autre discipline sportive ou de loisir. Un encadrement permet alors de se familiariser avec les subtilités du maniement du dériveur!



Avenue du Roy

Bus Lignes 49 et 94 (arrêt Avenue Grandjean), 90 et 96 (Bernatet)

 autour du lac

Ouvert en continu

tél. 05 56 77 34 77

www.ville-ambaresetlagrive.fr

2 LE PARC DE CANTEFRÈNE

> Ambès

Parsemé de lacs bordés d'arbres, d'herbes hautes, le parc de Cantefrêne a de quoi séduire les enfants. Avec ses différents modules de jeux, son mini-golf, ses tables de ping-pong, et sa piste cyclable, cette ancienne gravière met aussi à la disposition des pêcheurs l'un de ses trois plans d'eau. Un emplacement pour barbecue, des parcours santé et des allées de promenade rythmées de chênes ou de frênes en font une étape de loisirs facilement accessible à tous. On y vient en famille et chacun peut y pratiquer une activité de son choix, en toute sécurité, au cœur d'un site qui joue la carte du pittoresque.



RD n°113

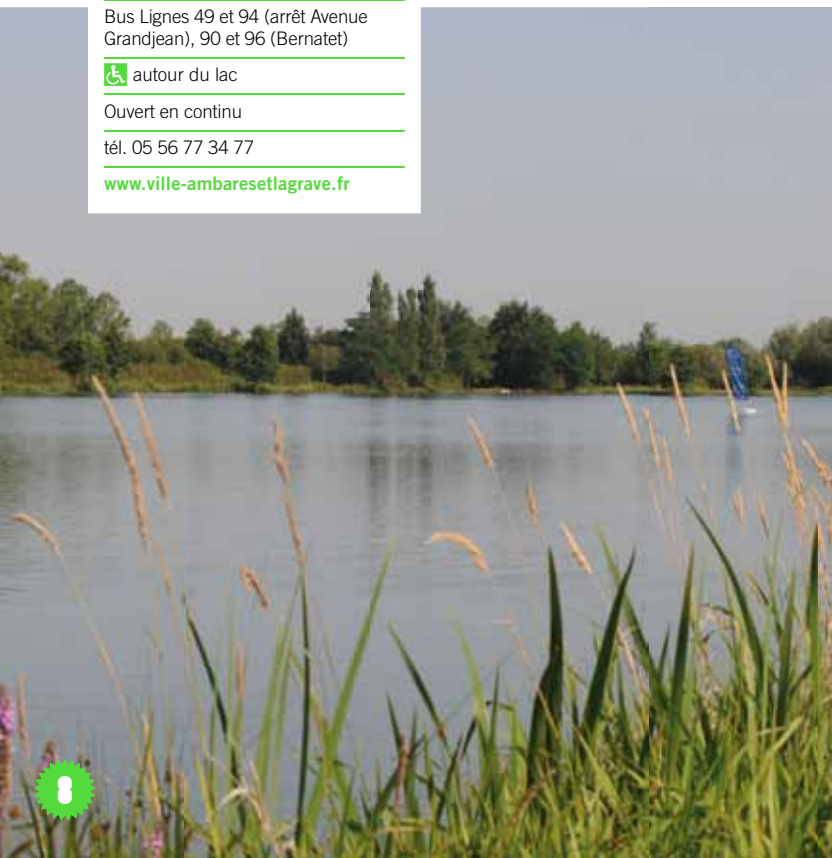
Bus Lignes 91, 92 et 93 (arrêt Lachenal)

 hors cheminements

Ouvert en continu

tél. 05 56 10 32 75

www.mairie-ambes.fr



LES COTEAUX DE GARONNE

Le parc des Coteaux : 400 hectares de nature au cœur de l'agglomération, véritable trait d'union reliant le ciel, la terre et quatre villes : Bassens, Cenon, Floirac et Lormont. Jusqu'au siècle dernier, leurs coteaux abritaient quelques unes des plus belles propriétés de grandes familles bordelaises, avec leurs maisons de plaisance, leurs parcs aux arbres remarquables, leurs jardins paysagers et leurs dépendances agricoles. Consciente du potentiel environnemental dont elle disposait, l'intercommunalité a mis en œuvre une politique foncière dynamique, dans le cadre de la préservation des espaces naturels. Reconnue pour sa richesse floristique et faunistique, cette vaste zone abrite des espèces protégées et fragiles, au cœur de bois, de zones humides. Véritable « colonne » végétale, ce parc naturel sera parcouru à terme par un Fil Vert d'environ 26 km de promenade, du nord au sud, parsemé de lieux culturels et de paysages emblématiques. Des vues imprenables sur l'agglomération s'offrent aux promeneurs, ainsi que des espaces d'animations, de loisirs, de sport, de détente, de découverte, propices aux animations inter-générationnelles. En continuité du réseau piéton et cyclable de l'Entre-deux-Mers, il se déploie au fil des différents parcs, des jardins à thème, du patrimoine bâti ou naturel, des installations sportives, pour le plus grand bonheur des citoyens. Une invitation à la balade quotidienne ou exceptionnelle, furtive ou contemplative et un symbole fort de la volonté de remettre la nature au cœur de l'espace commun.

3 LE PARC DE L'ERMITAGE


> Lormont

« Hier, j'ai commencé mes courses par une promenade le long de cet admirable demi-cercle que la Garonne forme devant Bordeaux... la colline vis-à-vis, sur la rive droite, est faite exprès pour plaire aux yeux ... » écrivait Stendhal en 1838. Suivons ses pas pour découvrir ce formidable parc



Rue Saint-Cricq

Tram A (station Iris) puis à pied par la route de Bordeaux et rue Saint-Cricq

 Non accessible aux personnes à mobilité réduite

Ouvert 8h-18h (hiver) et 8h-20h (été)


tél. 05 56 74 29 17

www.lormont.fr

www.office-tourisme-lormont.com

www.surlarivedroite.fr

urbain, ouvert au public en 2006, sur un ancien site industriel, une carrière d'extraction de calcaire. Cette mosaïque de milieux naturels variés (bois, pelouses sèches, zones humides), unique sur le territoire de La Cub, avec sa trentaine d'hectares, ce site attractif à fort potentiel pédagogique et patrimonial a fait l'objet d'un aménagement contemporain ambitieux. En suivant les sentiers qui mènent en haut du parc, on peut admirer, depuis un belvédère, la courbe du fleuve auquel Bordeaux doit son appellation de « port de la lune ». Un panorama à couper le souffle! Des jeux pour les enfants ont été installés en contrebas, à proximité du plan d'eau. Un vrai terrain d'aventures pour se familiariser avec les 300 espèces de plantes (dont 6 protégées) et les 92 espèces d'oiseaux préservés dans leur habitat naturel. A proximité, le Château des Iris, ancien domaine viticole devenu centre de loisirs de la Ville, accueille une ferme pédagogique. Sur ses prairies, des ânes gascons et des chèvres pyrénéennes profitent benoîtement de la vue ... et de la générosité des visiteurs.



4 LE PARC DU CYPRESSAT

> Cenon

Accessible aux personnes à mobilité réduite dans son intégralité, ce parc public de 17 ha invite à déambuler au milieu de ses pentes douces, ses allées, ses prairies, sa forêt de 1 200 arbres répertoriés – dont une collection de cyprès, arbre emblématique de Cenon, le long du Chemin 53, véritable apnée végétale de 1,5 km. Inscrit dans le projet intercommunal du parc des Coteaux, géré dans une démarche de développement durable, il propose des vues panoramiques sur l'agglomération bordelaise. Hier propriété privée impénétrable, cet espace offre désormais un cadre naturel de promenade à partager sans modération.



Rue de l'Appel du 18 juin 1940,
rue Maréchal Galliéni

Bus Lignes 27 et 51 (arrêt Saint-Romain) ou Tram A (station Jean Jaurès)

Accessible.

Ouvert en continu

tél. 05 56 67 70 40

www.ville-cenon.fr

www.surlarivedroite.fr



5 LE DOMAINE DE LA BURTHE

> Floirac

Poumon vert de Floirac, le domaine de la Burthe met à la disposition des petits et des grands, des sportifs ou des botanistes une multitude de propositions de loisirs ! Différentes formes paysagères s'y déclinent autour de trois parcours de découvertes : « paysages de plateau », « sur le chemin de l'eau » et « la boucle autour du coteau », balisés de panneaux illustrés et de jalons indiquant les essences remarquables. Ce lieu de détente, apprécié de tous, dispose d'infrastructures sportives – dont un centre équestre – qui cohabitent avec une nature où les visiteurs chanceux auront peut-être la surprise de croiser un chevreuil.



Chemin de la Burthe

Bus Lignes 28 et 52 (arrêts Berlioz, Martouret, Verts Coteaux, Versant)

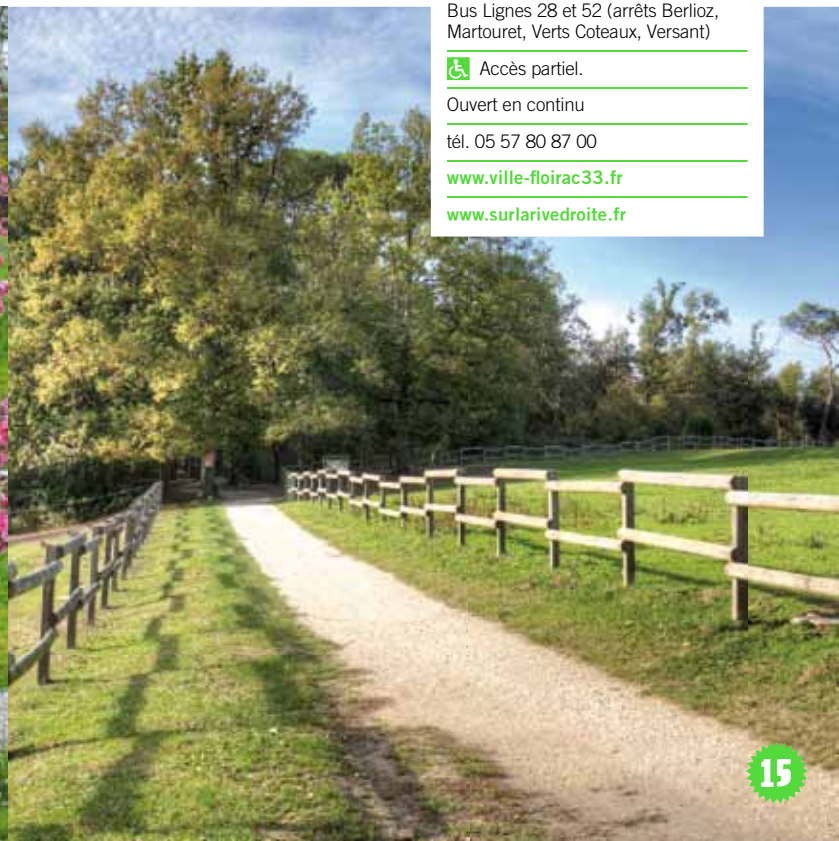
Accès partiel.

Ouvert en continu

tél. 05 57 80 87 00

www.ville-floirac33.fr

www.surlarivedroite.fr



LE CŒUR DES VILLES

Dans le foisonnement des villes, le piéton trace son chemin entre ruelles des quartiers historiques et créations architecturales contemporaines. Le caractère minéral s'estompe au détour d'une terrasse ensoleillée ou d'aménagements urbains qui contribuent à les rendre plus conviviales. Hier comme aujourd'hui, une population cosmopolite insuffle une belle vitalité à cet environnement qui a su préserver des espaces de « respiration », où la nature reprend ses droits. Parcs monumentaux ou jardins romantiques ne se contentent pas d'offrir un décor idyllique aux promenades dominicales ou aux foulées des joggeurs... ils nous interpellent quant à notre relation avec Dame Nature, notre connaissance d'une faune et d'une flore si proches. Avec 50% d'espaces naturels et agricoles, La Cub a su préserver son statut privilégié de métropole nature. Le bruit de l'eau des rivières des jardins publics, du vent dans les feuillages, les rires d'enfants sur les aires de jeux, ré-humanisent un paysage minéral. Quel meilleur moyen de repérer les saisons, de savourer leur rythme, que de se promener au hasard des allées de nos parcs, à l'écoute des chants d'oiseaux, l'œil à l'affût des cabrioles des écureuils? Emprunter des chemins à vivre et à admirer: s'asseoir, partager un café, jouer, se délasser, applaudir, découvrir, apprendre à jouer le touriste chez soi... et inventer un nouvel art de vivre en ville.

6 LE JARDIN PUBLIC



> Bordeaux

Créé au XVIII^e siècle, le Jardin Public couvre une superficie de 14 hectares au cœur du Bordeaux historique. Conçu d'abord « à la française », il se transforme en jardin anglais, au Second Empire, sous le crayon du paysagiste bordelais Fisher. En 1856, la mode est à l'imitation de la nature et il est doté d'une rivière, de ponts, d'îles et de grandes pelouses afin d'offrir au visiteur un lieu de promenade et de découverte d'essences botaniques rares. Au XX^e siècle, devenu atelier de gestion écologique, de nouvelles pratiques y sont développées, visant à permettre le maintien du parc dans son cadre paysager historique, tout en valorisant la biodiversité. Quelque 17 espèces d'oiseaux indigènes ont leurs quartiers dans ce Jardin Remarquable.

i

Entrée : cours de Verdun, place Bardineau, rue du Jardin Public, place du Champ de Mars, rue d'Aviau

Bus Lignes 4, 5, 6, 15, 26, 29, 56 (arrêt Jardin Public)

Tram C et V³ (station Jardin Public)

sauf terrasses

Ouvert TLJ à 7h (horaire de fermeture en fonction des périodes de l'année)

tél. 05 56 10 32 75

www.bordeaux.fr



18

7 LE PARC BORDELAIS



> Bordeaux

Inauguré par le Président Sadi Carnot en 1888, le parc Bordelais a été récemment labellisé « Espace vert écologique » et Jardin remarquable. Il a fait l'objet d'une réhabilitation selon le modèle original du paysagiste Bühler et d'un vaste plan de replantation. Il propose, sur 28 hectares, des espaces dédiés à la promenade en famille, de larges allées qui font le bonheur des joggeurs, une buvette pour les petits creux, des animations pour les enfants, un petit parc animalier, une rivière « anglaise » ainsi que des mises en scène végétales dépaysantes. Les animaux domestiques du Conservatoire des Races d'Aquitaine, chèvres ou ânes des Pyrénées, participent de cette symphonie naturelle.

i

Entrée : Avenue du Général-de-Gaulle, rue du Bocage, avenue d'Eysines, avenue Carnot, rue du Parc, rue Godard

Bus Lignes 2, 3 et 5 (arrêt Parc Bordelais), 83 (Grand Lebrun) V³ (station Parc Bordelais)

Accessible.

Ouvert TLJ à 7h (horaire de fermeture en fonction des périodes de l'année)

tél. 05 56 10 32 75

www.bordeaux.fr



19

8 LE PARC RIVIÈRE ET LA MAISON DU JARDINIER ET DE LA NATURE EN VILLE


> Bordeaux

i

Entrée : Rue de Rivière,
rue Camille-Godard, rue Mandron

Bus Lignes 9 (arrêt Mandron), 15
(Boulevard Pierre 1er)

V³ (station Parc Rivière)

 Accessible.

Ouvert TLJ à 7h (horaire de fermeture
en fonction des périodes de l'année)

Maison du jardinier : mer 14h-16h,
sam 14h-17h, fermé en juillet et août

tél. 05 56 43 28 90

www.bordeaux.fr

En lieu et place d'un ancien domaine privé, sur lequel le Baron de Luze avait fait ériger un castel à l'architecture cosmopolite au XIX^e siècle, le parc Rivière constitue l'un des jardins les plus récemment proposés à la visite à Bordeaux. Achetés par la Ville en 1977, ses 4 hectares de bois et de jardin furent ouverts au public cinq ans plus tard. Sur sa grande pelouse centrale, entourée de sous-bois, trônent les ruines du château, autour desquelles les visiteurs aiment venir s'aérer, se détendre en famille. Parmi les cyprès chauves et les chênes centenaires, ils oublient, le temps d'une promenade, la ville, tout autour. Situé dans une zone fortement urbanisée, à proximité du Grand Parc, ce poumon de verdure a su optimiser l'intérêt des visiteurs avec la création, en 2004, d'une Maison du Jardinier, dans les anciennes écuries. Cette structure originale offre un espace d'information, d'initiation et d'échanges sur la biodiversité urbaine et le jardinage écologique et ses vertus. On peut y découvrir une serre, y apprendre à faire des greffes, à réaliser son compost dans le cadre d'ateliers pratiques pour les petits et les grands, dispensés par un jardinier professionnel. Histoire d'apprendre à avoir la main verte.



9 LE BOIS DE THOUARS

> Talence

Ce qui était hier une chênaie atlantique s'est métamorphosé, au fil des siècles, en un vaste parc de 60 hectares, dont la moitié sont inscrits en Espace Boisé Classé. Concentré de forêt girondine, cet espace protégé, proche du campus, invite les promeneurs à se familiariser avec une flore et une faune particulièrement variées. Dans les sous-bois, les lisières ou au bord des étangs, muni de jumelles et les oreilles aux aguets, saurez-vous distinguer le cri du martin-pêcheur ou trouver l'une des trois espèces rares d'orchidées recensées sur le site ? Un vrai paradis pour les amoureux d'une nature vibrante et pour les sportifs, avec les installations qui leur sont destinées.



Avenue de Thouars

Bus Lignes 8 (arrêt château de Thouars) et 21 (Ecole d'architecture), V3 (station École d'architecture)

 Accessible.

Ouvert en continu

tél. 05 56 84 78 33

www.talence.fr



10 LE PARC SOURREIL

> Villenave-d'Ornon

Quel superbe terrain de jeux pour les enfants que ce parc aménagé autour d'une ancienne propriété privée, avec ses allées arborées, de style romantique. Les clairières succèdent aux prairies et aux bois, et la palette végétale passe des essences familières aux variétés de collection. Un poumon vert en plein cœur de la ville, à la disposition des marcheurs, sportifs ou non. Forêt de bambous, voûte de camélias, majestueux cèdres du Liban et pelouses « détente » servent de cadre à des aménagements tels qu'un potager, un verger, une aire de jeux au design séduisant et une maison des arts vivants, installée dans les anciennes écuries. Un étrange « arbre à sons » vous y attend...



Chemin de Leysotte, rue Victor-Jara

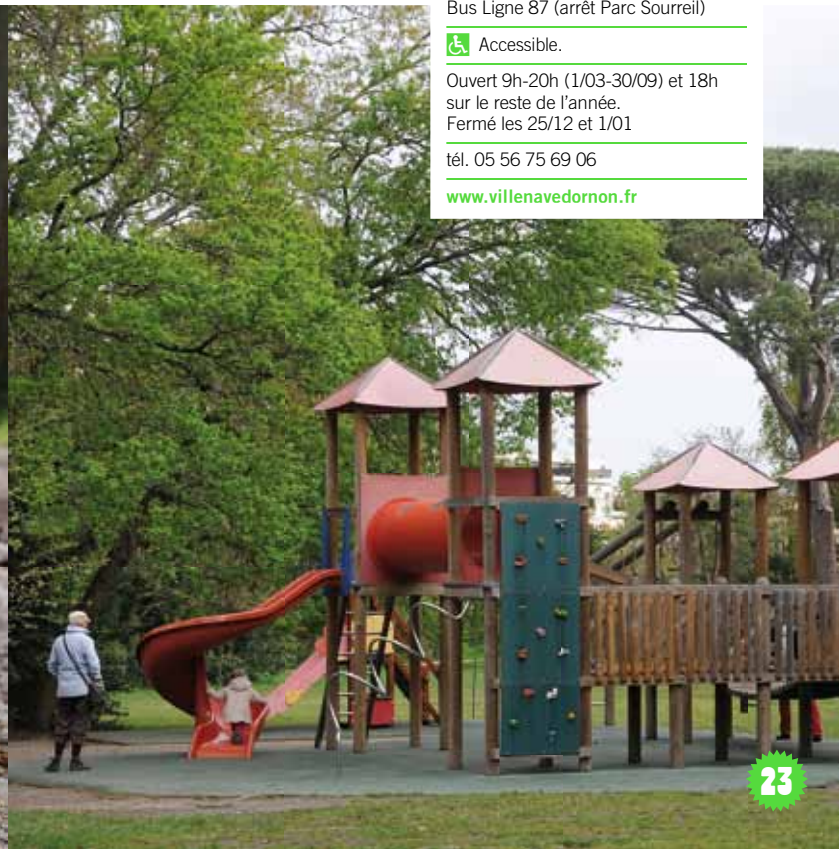
Bus Ligne 87 (arrêt Parc Sourreil)

 Accessible.

Ouvert 9h-20h (1/03-30/09) et 18h sur le reste de l'année.
Fermé les 25/12 et 1/01

tél. 05 56 75 69 06

www.villenedornon.fr



11 LE PARC DE BOURRAN


> Mérignac

Ce parc d'un ancien domaine viticole, créé autour d'un petit affluent de la Garonne, la Devèze, constitue un parfait exemple de cocktail réussi entre espaces naturels et jardinés. Au cœur de Mérignac, il offre à tous un accès direct à des itinéraires de promenade arborés, à une aire de jeux, ainsi qu'aux potager, verger ou rucher pédagogiques. Un parcours botanique clairement étiqueté permet de repérer une collection d'arbres remarquables, dont une majorité d'essences venues des Etats-Unis. Le cheminement entre les pelouses, autour du plan d'eau, au fil des îles, des allées, invite les visiteurs à se perdre entre les cèdres de Californie...



Entrée: av. de la Marne,
av. de Verdun, rue Alfred de Musset,
rue Léo Lagrange

Bus Lignes 1 (arrêt Président Wilson),
11 (Labatut), Ligne 42 (Bourranville)

 Accès partiel aux personnes
à mobilité réduite. Aire de jeux
adaptée aux enfants tous handicaps,
dont balançoire en fauteuil

Ouvert: 8h-19h30 (été)
8h-18h30 (hiver)

tél. 05 56 55 66 00

www.merignac.com
(topoguide téléchargeable)



LES BERGES DE GARONNE ET DE DORDOGNE

Avant de se rejoindre pour former l'estuaire de la Gironde, la Garonne longe 11 communes de La Cub, tandis que la Dordogne arrose les rives de la presqu'île d'Ambès. Souvent considéré comme un obstacle naturel, le fleuve est pourtant source de vie pour la faune, la flore et la population. Rives aménagées ou berges très nature font désormais l'objet de soins tout particuliers : les communes riveraines se fédèrent pour valoriser leur paysage et sauvegarder les milieux naturels fragiles des berges. L'angélique des estuaires et ses délicates fleurs blanches, menacée de disparition est typique de ces rives. Longtemps isolés de leurs quais, les promeneurs redécouvrent de vastes espaces où les alluvions, la matière onctueuse couleur moka des vasières, la solution intime de la terre et de l'eau, grouillent de vie. Ils guettent le niveau de l'eau et l'arrivée du mascaret, rappel spectaculaire de la présence de l'estuaire de la Gironde et, plus loin encore, de l'Océan... Ils se réconcilient avec leur fleuve, porte ouverte sur le grand large et ses rêves d'aventures. Renouant avec le passé tout en proposant une manière alternative de circuler, des navettes fluviales intègrent le réseau de transports en commun pour faire traverser les passagers d'une rive à l'autre de la Garonne. Les pontons et haltes nautiques attendent les plaisanciers et les bateaux de tourisme. Du farniente à la terrasse d'un café au clapotis des esteys, le long des berges dans leur état sauvage, l'invitation à larguer les amarres est là, à portée de regard.


12 LE JARDIN BOTANIQUE ET LE PARC AUX ANGÉLIQUES

> Bordeaux



Entrée : Quai de Queyries, Esplanade Linné, Jean Giono, allée de Serr

Bus Lignes 45, 50, 91 et 92 (arrêt Nuyens), tram A et V³ (station Jardin Botanique)

 Accessible.

Ouvert TLJ 8h-20h (été) et 8h-18h (hiver)

Serres et salles d'exposition : 11h-18h sauf lundis et jours fériés

tél. 05 56 10 32 75

www.bordeaux.fr

Symbole du renouveau de la rive droite, le Jardin Botanique de Bordeaux-Bastide s'inscrit dans un nouvel espace dédié à une approche contemporaine de la biodiversité. Conçu par la paysagiste Catherine Mosbach comme « un lieu scientifique et ludique », il propose une flânerie déambulatoire dans la Galerie des milieux, permettant de comprendre le lien entre la géologie, le sol et les végétaux. Autres curiosités, le champ de culture et les serres où vous attendent d'étonnantes plantes carnivores. Animations et visites guidées permettent de se familiariser avec un monde végétal ouvert sur la vie et sur la ville. On peut même s'y restaurer, ou boire un verre dans un lieu à l'architecture étonnante!

Le parc aux Angéliques, en cours d'aménagement, joue la carte de l'innovation sous l'impulsion du paysagiste Michel Desvignes. Suite à l'acquisition des terrains du Port Autonome, Bordeaux a opté pour une démarche qui ne vise pas à domestiquer le paysage mais davantage à le « naturaliser » au travers de la réintroduction de 4 500 arbres d'essences locales, de la création de vastes prairies et d'une gestion écologique. 2 hectares préfigurent dès à présent les 9 hectares prévus à l'horizon 2016.



13 PROMENADE RIVE GAUCHE DES QUAIS

> Bordeaux

Après avoir été pendant plusieurs siècles l'un des plus actifs au monde, le port de Bordeaux a peu à peu oublié sa vocation de négoce. Une spectaculaire rénovation, menée de 2000 à 2009 par le paysagiste Michel Corajoud, a permis d'y retrouver convivialité et hospitalité urbaine. Se défouler au parc des sports côté Saint-Michel, profiter du désormais emblématique miroir d'eau, faire un tour à la maison écocitoyenne, pique-niquer sur la plaine des Girondins, se défouler au skate parc côté Chartrons, faire du shopping dans les hangars ou visiter une des expos scientifiques de Cap Sciences côté Bacalan, partout buller en terrasse, jogger, rêver... Ce jardin de 4,5 km de long, rythmé entre façade et fleuve par plusieurs séquences végétales, est désormais un des lieux de promenade et de détente privilégiés de la métropole.



Quais de Queyries

Tram C (stations Sainte-Croix, Saint-Michel, Porte de Bourgogne, Place de la Bourse)

Tram B (stations CAPC, Chartrons, Cours du Médoc, Les Hangars, Bassins à Flot)

Bus Lignes 46 (arrêt Cours du Médoc), 3 et 26 (Quinconces), 24 et 45 (Porte de Bourgogne), 10 (Paludate)

V3 (stations Porte de Bourgogne, Place de la Bourse, Place Jean-Jaurès, Allées de Chartres, CAPC)

Accessible.

Accès libre

tél. 05 56 10 32 75

www.bordeaux.fr



14 LES BERGES DE GARONNE

> Bègles

Vestiges d'un mode de vie couleur sèpia, les carrelets aux silhouettes gracieuses, pimpants ou fonctionnels, plantés en bordure de Garonne évoquent les parties de pêche dominicales. A proximité du port de Bègles, aux pontons aménagés pour les plaisanciers, des chemins de promenade longent l'eau et invitent à découvrir un environnement encore très sauvage, où l'on peut admirer, à pied ou en pédalant tranquillement, le passage du fameux mascaret, à la saison des grandes marées ou bien le spectacle de l'Île d'Arcins, juste en face. Un décor fluvial qui se prolonge, au cœur d'une nature où flotte un parfum de liberté.



Rue Louis Blériot

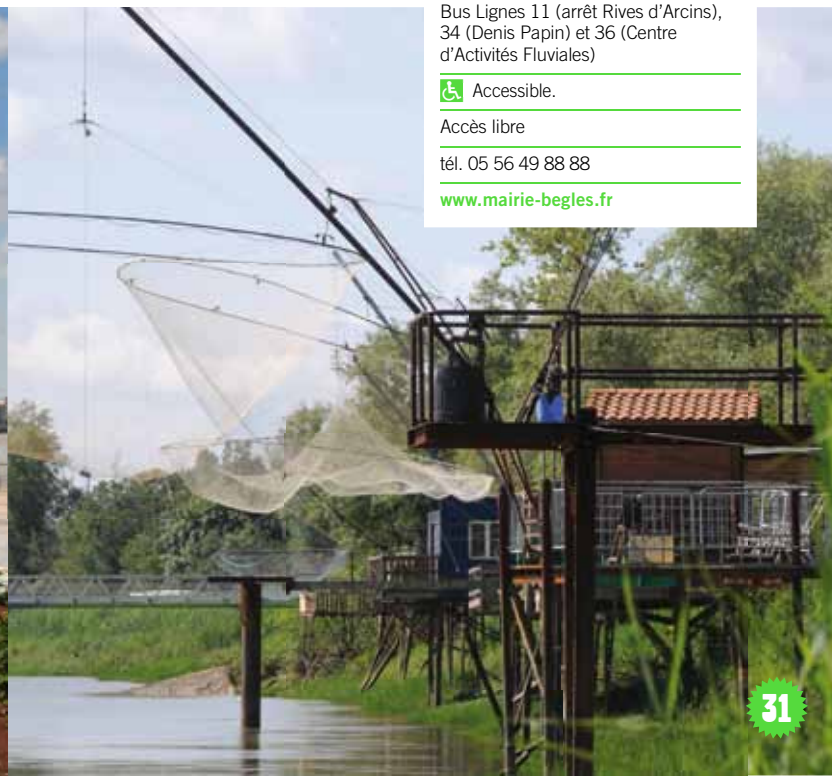
Bus Lignes 11 (arrêt Rives d'Arcins), 34 (Denis Papin) et 36 (Centre d'Activités Fluviales)

Accessible.

Accès libre

tél. 05 56 49 88 88

www.mairie-begles.fr



L'EAU BOURDE

Il suffit de longer l'Eau Bourde pour découvrir les paysages façonnés par le tracé de cette rivière, née aux confins des lagunes de Cestas, à portée de vue de la pignada landaise. Longue de plus de 23 kilomètres, elle change de nom à Bègles et devient l'Estey de Franc, puis se jette dans la Garonne. Elle a conservé de nombreuses traces de ses activités passées : moulins, chartreuses, manoirs et même un ancien hospice du chemin de Saint-Jacques ont fait l'objet de rénovations. Trait d'union sinueux entre différents parcs, l'Eau Bourde sert de décor aux amateurs de chlorophylle. Promenades en famille, accessibles à tous, animations sportives, balades botaniques : le spectateur est toujours privilégié, tant l'environnement est préservé. Conscientes de la richesse écologique de cette rivière et de ses berges, les communes ont pris des options diverses, quant à la valorisation de l'Eau Bourde. Les milieux naturels sont l'objet de toutes les attentions, qu'il s'agisse de les isoler de la fréquentation pour la tranquillité de la faune ou de les gérer de manière écologique. Des équipements pédagogiques sont aménagés pour apprendre aux plus jeunes à connaître et respecter la nature. Les animaux du parc du Moulineau leur rappellent la vie de fermes qu'ils n'ont pas connue. Les « loisirs-nature » font l'objet d'itinéraires bien balisés ou de déambulations plus libres, répondant aux besoins des urbains : ceux qui fréquentent les terrains de sport ou les méditatifs, qui viennent lire à l'ombre d'un chêne séculaire. Quant aux amateurs de farniente et de dos crawlé, ils se retrouvent, à la belle saison, à la plage... à Bègles. Et c'est un vrai succès !

15 BÈGLES PLAGE

> Bègles

Envie de piquer une tête ou d'organiser un concours de châteaux de sable sans sortir de l'agglomération ? Alors direction Bègles Plage, où, durant toute la saison estivale, vous attend une zone de baignade surveillée de 1 000 m². Une plage urbaine de véritable sable fin et un espace engazonné bordent ce bassin, agrémenté de tout ce qui fait le charme d'une vraie plage : des aires de pique-nique, douches en plein air, cabines de bain, restauration rapide... A portée de bus, cet équipement de la Plaine des Sports intègre aussi de nombreuses activités destinées aux enfants. Une bonne adresse pour aller faire quelques brasses, l'été, en sortant du travail.



Plaine des Sports-le Verduc, rue Mendès France

Bus Lignes 11, 26 et 43 (arrêt Bibliothèque), 36 (Bègles Plage)

Accès au niveau de la plage et de la Plaine des Sports

Ouvert en continu. Baignade surveillée et autorisée de mi-juin à fin août.

tél. 05 56 49 88 88

www.mairie-begles.fr



34

16 LE PARC DE MUSSONVILLE

> Bègles

Acquis par la commune de Bègles en 1996, le parc de Mussonville est constitué de deux zones bien distinctes. Le plateau, avec ses grandes pelouses, concentre les espaces dédiés aux jeux d'enfants, à la promenade, au sport et abrite une ancienne chapelle reconvertie en salle de spectacles et d'expositions. La partie basse, dite « zone humide », longtemps laissée en friche, est sillonnée de nombreux esteyes. Elle propose un parcours-découverte permettant d'approcher les espèces végétales et animales propres à ce décor aquatique que d'aucuns comparent à un mini Marais Poitevin.



Rue Alexis Labro

Bus Lignes 34, 15 et 43 (arrêt Thomas)

Accès par le grand portail

Ouvert en continu

tél. 05 56 49 88 88

www.mairie-begles.fr



35

17 LES PARCS LE LONG DE L'EAU BOURDE

> De Canéjan à Gradignan

Traversant intégralement la commune de Gradignan sur 6 kilomètres, d'ouest en est, l'Eau Bourde constitue un témoignage naturel et vivant d'un passé où les moulins rythmaient le paysage. Partant du parc du Bois d'Anduche,


le parc du Moulin d'Ornon invite les pêcheurs autour de son étang, dont l'eau « bourde » (ou trouble) présente une couleur caractéristique due à l'« alios », agglomérat de sable et d'oxyde de fer. Jetez un regard au moulin qui se situe dans le parc de Montgaillard, l'un des derniers moulins à eau, avec sa majestueuse roue à aubes, avant d'atteindre le parc du Prieuré de Cayac, l'un des sites emblématiques des routes jacquaires qui accueille toujours les pèlerins sur le chemin de Compostelle. Faisant suite au parc de Mandavit, vous accédez alors au parc du Moulineau : ne manquez pas de visiter la Maison de la Nature qui présente un aquarium et, dans le parc, des spécimens de la faune sauvage des forêts européennes et un espace dédié à nos animaux familiers.



Parc du Moulin d'Ornon

Entrée : Rue de Beausoleil, chemin d'Ornon

Bus Lignes 21, 36 et 86 (arrêt Stade d'Ornon)

 Accessible.

Ouvert en continu

tél. 05 56 75 65 00

www.ville-gradignan.fr

Parc de Cayac

Entrée : Cours du Général-de-Gaulle, route de Pessac, chemin des Moulins, rue de Chartréze

Bus Lignes 86 (arrêt Mozart), 10 et 36 (Prieuré de Cayac), 86 (Poumey)


 Accessible.

Ouvert en continu

Parc du Moulineau

Entrée : Route de Léognan, rue du Moulineau

Bus Lignes 36 et 86 (arrêt Mairie de Gradignan)

 sauf salle d'exposition de la Maison de la Nature

Ouvert en continu

Maison de la Nature : lun/ven 10h-12h et 14h-17h, dim 14h-18h (1/10 - 31/03) et 15h-19h (1/04 au 30/09)



LES FORÊTS DE L'EST

À l'horizon, le massif forestier des Landes de Gascogne et son million d'hectares, l'un des plus étendus d'Europe. À la lisière des frondaisons vertes, des pins maritimes, matière première d'une sylviculture diversifiée et dynamique, se dessinent à perte de vue. Presque aussi vaste qu'un département, ce poumon vert abrite des trésors ! Entre deux airials, deux sources aux eaux traditionnellement réputées, deux fontaines prétendues miraculeuses, serpente un ruisseau chargé d'histoire, le Peugue. De sa source à Pessac, jusqu'à la Garonne où il se jette, il traverse différents paysages qu'il modèle à sa guise. Les grandes allées cavalières ou les carrefours en étoile demeurent, témoins d'une époque où les forestiers n'imaginaient pas que dans un avenir proche, joggeurs et cyclistes les auraient remplacés. Riches d'une biodiversité qu'une réflexion globale sur le développement durable a permis de valoriser, ces forêts péri-urbaines font le bonheur de tous. Enfants et seniors, sportifs et méditatifs, botanistes et naturalistes y cohabitent pour respirer l'air balsamique, tonique, des pins. D'ambitieux projets s'y développent : il est prévu de valoriser, sur les communes de Pessac et Mérignac, un grand espace naturel et agricole de plus de 1 000 hectares, avec des zones humides, des bois, des prairies où l'on peut voir, tout près de la ville, des chevaux au pré.

18 LE BOIS DU BURCK


> Mérignac

Cette ancienne propriété viticole s'est transformée en un vaste bois de 38 hectares, destiné à familiariser les visiteurs avec différents types de végétation : trois zones, trois couleurs correspondant à des étiquettes explicatives des végétaux rencontrés. En rouge, le « bois familier », en jaune la « lande atlantique » et en bleu le « nouveau bois ». Une aire de jeux pour les petits, deux parcours santé avec des appareils de musculation pour les plus grands, un sentier de découverte de la flore et de la faune et, à l'heure du repas, des aires de pique-nique offrent tables et bancs pour se restaurer et se reposer entre deux balades au pays de la bruyère cendrée et des asphodèles.



Impasse du Colonel Raynal

Bus Lignes 23, 35, 42, 48, 54 (arrêt Brémontier) V³ (station Le Burck)

 dans les grandes allées

Ouvert en continu

tél. 05 56 55 66 00

www.merignac.com
(topoguide téléchargeable)



19 LE SITE DU BOURGAILM

> Pessac

Difficile d'imaginer que ce site, ouvert en 2005, recouvre une ancienne décharge communautaire! Aujourd'hui, cette « vallée verte » concentre une formidable variété de paysages et d'animations qui en font un lieu où chacun reconstruit sa relation avec un environnement étonnant à plus d'un titre. En vedette, les belvédères, dont l'un surplombe la colline aux éricacées de ses 18 mètres de haut. Les visiteurs peuvent profiter de la serre tropicale, des balcons d'observation, des expositions de plantes, des concours d'élagage, des soirées « concert des cimes »... et, en longeant le Peugue, ils joindront, à pied ou à vélo le Bois des Sources.



Av de Beutre (entrée principale), av de Monbalon, av de Magonty

Bus Lignes 23 vers Romainville ou 4 (arrêt Beauséjour)

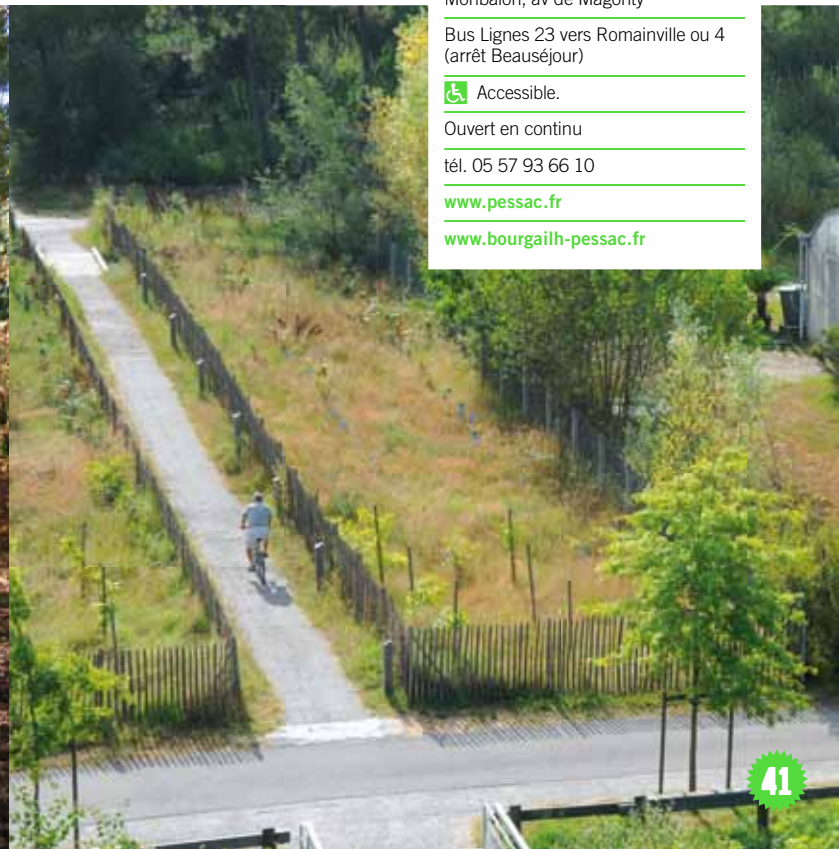
 Accessible.

Ouvert en continu

tél. 05 57 93 66 10

www.pessac.fr

www.bourgailh-pessac.fr




20 LE BOIS DES SOURCES DU PEUGUE

> Pessac



Entrée : Avenue du Port Aérien, av du Maréchal-de-Lattre-de-Tassigny

Bus Lignes 23 (direction Pessac Toctoucau, arrêt Petit Gazinet) ou 4 (arrêt Orée du Bois)

 Accessible.

Ouvert en continu

tél. 05 57 93 66 10

www.pessac.fr

Forêt devancière des Landes, le Bois des Sources du Peugue est un massif boisé de 113 hectares, mis à la disposition de tous ceux qui veulent oublier un environnement urbain envahissant. Il leur offre des espaces boisés, des sentiers de promenades, des parcours santé, des aires de jeux pour les enfants, de pique-nique, un plan d'eau pour l'observation de la faune et de la flore, un parcours équestre... Une proposition de loisirs nature très complète, au cœur d'une mosaïque d'essences : pins maritimes, chênes rouges d'Amérique, aulnes, charmes, noisetiers, frênes qui laissent la place, du côté de Romainville, à un paysage de lande humide. Fougères, brandes, ajoncs et bruyères composent alors un envoûtant spectacle polychrome. Et si la grive musicienne ou la pie bavarde décident de vous escorter, le temps de votre balade, regardez bien autour de vous... Pour enrichir vos pas, votre goût de l'aventure, votre curiosité à l'égard d'une biodiversité soigneusement préservée, perdez-vous intentionnellement sous les ombrages des résineux ou des feuillus qui ont trouvé, dans ce bois, un espace de liberté.



21 FORÊTS COMMUNALES

> Le Taillan-Médoc et Saint-Aubin de Médoc

À quelques encablures des agglomérations, à la frontière des zones urbaines de La Cub existe une richesse naturelle: les forêts communales du Taillan-Médoc et de Saint-Aubin de Médoc. Gérées par l'Office National des Forêts, ce trésor écologique se découvre à pied, équipé de bonnes chaussures de marche,

ou à cheval, au fil des allées cavalières. Un terrain de jeux géant de plus de 400 hectares, pour se frotter à une nature sauvage, plurielle, riche de surprises au rythme des saisons. Dotée de panneaux, elle répond à notre besoin d'information, mais aussi d'évasion et de vagabondage. À la période de la cueillette des champignons, du ramassage des châtaignes, prévoyez votre panier. Mise à mal par la tempête de 1999, la forêt a fait l'objet d'une politique de reboisement et d'entretien des parcelles qui privilégie la mixité de sa vocation: production de bois, mais aussi accueil du public et protection des milieux. Tandis que la blanche asphodèle illumine le sol du canton mitoyen du Cerisier, futaies de pins maritimes, chênes pédonculés ou taulins, îlots feuillus, lagunes composent une symphonie colorée, source de paix et d'inspiration. C'est la nature, et s'y attarder, c'est aussi un voyage!



Chemin du foin

Accès très restreint


Ouvert en continu

tél. 05 56 35 50 60

www.taillan-medoc.fr

tél. 05 56 70 15 15

www.saint-aubin-de-medoc.fr



LES PARCS DES JALLES

Parmi les atouts naturels du territoire de La Cub, le parc des Jalles fait figure d'écrin de grande envergure. Étendu sur plus de 4 500 hectares, à travers huit communes du nord de l'agglomération bordelaise, ce site présente un intérêt paysager et patrimonial de premier plan. Les communes de Saint-Médard-en-Jalles, Le Taillan-Médoc, Le Haillan, Eysines, Blanquefort, Bruges, Bordeaux et Parempuyre sont concernées par cette grande continuité naturelle, dont la préservation et la valorisation sont, plus que jamais, à l'ordre du jour. Les acteurs locaux réfléchissent à sa place et à ses fonctions au cœur de la métropole bordelaise, sur un espace dont l'enjeu dépasse largement le simple agrément. Certes, les parcs de loisirs, les sentiers de randonnée ou les pistes cyclables renforcent l'attractivité d'une région et favorisent le tourisme de proximité. Mais le parc des Jalles va au-delà de ces simples atouts. Gisement paysager et patrimonial doté d'une flore et d'une faune qui lui ont valu son inscription au réseau Natura 2000, il raconte une histoire unique. Celle des « Jalles », nées dans les Landes humides de la forêt de Gascogne et refaçonnées par des ingénieurs hollandais au ^{xvi}^e siècle pour en faire une vallée de production. Alimentée par de nombreuses sources d'eau potable, elle traverse ce territoire d'est en ouest, permettant de relier et de fédérer les communes. Fil conducteur d'une rivière qui façonne les paysages, les jalles se faufilent parmi les milieux naturels humides. Actuellement dans une dynamique de développement durable du territoire, ce parc intercommunal préfigure l'un des grands sites « Nature » de La Cub. Leur priorité? Avec l'aide des agriculteurs locaux, préserver ces réservoirs de biodiversité.

22 LE PARC DE MAJOLAN



> Blanquefort

Le site de Majolan, à Blanquefort, appartenait au château Dulamon construit en 1862. Sa vingtaine d'hectares fut aménagée fin XIX^e, par un paysagiste nommé Le Breton. Il y déclina avec brio tout le vocabulaire des parcs paysagers anglais du XVIII^e siècle. Cette propriété romantique, située au

pied du coteau, rassemble un lac de 4 hectares, creusé à la pelle, alimenté par une déviation de la Jalle de Saint-Médard, des grottes artificielles, un pont de rocaille, des petits cheminements tortueux au milieu d'essences rares et exotiques. De fausses ruines décoratives, "les folies", assurent l'attraction et mènent à des lieux de repos où des bancs attendent les visiteurs. On y découvre une spectaculaire démonstration de l'art des rocailleurs et de l'ingéniosité hydraulique dispensée dans ce parc pour créer des fontaines et des geysers d'eau... Devenu propriété de la Ville, ce « Majolan réenchanté » a fait l'objet d'une ambitieuse réhabilitation globale, dont le travail des mosaïstes situe le niveau qualitatif. Inscrit à l'inventaire supplémentaire des Monuments Historiques et classé Jardin Remarquable, il a retrouvé une nouvelle vie et une atmosphère poétique qui en font un lieu de promenade prisé des habitants de l'agglomération bordelaise.



Avenue du Général-de-Gaulle

Bus Lignes 29 et 78
(arrêt Parc de Majolan)

 Accessible.

Ouverture du parc :
TLJ 8h-20h30 (1/04-30/09)
et 8h-18h sf mar (1/10-31/03)
Ouverture des grottes :
Sam, dim et jours fériés 14h-19h
(1/04-30/09)

tél. 05 56 95 50 95

www.ville-blanquefort.fr



23 LA RÉSERVE NATURELLE NATIONALE DES MARAIS DE BRUGES

> Bruges


Mosaïque de paysages d'une grande valeur écologique et patrimoniale, la Réserve Naturelle des Marais de Bruges, d'une superficie de 262 hectares, a été créée en 1983. Sa gestion relève à présent de la SEPANSO (Société pour l'Etude, la Protection et l'Aménagement de la Nature dans le Sud-Ouest).

À quelques encablures des centres urbains, elle offre une grande variété de paysages, constitués de prairies humides, d'étangs, de cours d'eau – les jalles –, vestiges du grand marais de Bordeaux, victime de l'urbanisation et de l'artificialisation des milieux naturels subis au xx^e siècle. Au fil des saisons, offrez-vous des visites guidées, des balades au crépuscule, des initiations aux chants d'oiseaux, participez en famille à des chantiers nature ou apprenez à aménager un poste de nourrissage pour les oiseaux. La biodiversité de cette réserve en fait un lieu unique pour la flore et la faune et, lors de votre visite, ne manquez pas de consulter les observatoires mis en place le long des sentiers. Et si le vison d'Europe, le canard en hivernage, les papillons ou les grues cendrées se font désirer, sachez les pister à l'aide des panneaux explicatifs et des documents pédagogiques mis à votre disposition. Une immersion nature dans une réserve naturelle nationale, exceptionnellement insérée en milieu urbain.

i

Avenue des 4 ponts

Bus Lignes 6 et 57 (arrêt 4 ponts)

 sur le chemin (de préférence accompagné), et sur deux observatoires

Ouvert 10h-18h, lun/mer et sam/dim

tél. 05 56 57 09 89

<http://sites-nature.aquitaine.fr/reserve-naturelle-des-marais-de-bruges>



24 LE BOIS DE BORDEAUX ET LE PARC FLORAL

> Bordeaux

Le Bois de Bordeaux, peuplé d'essences forestières d'Europe et d'Amérique du Nord, est géré de façon écologique, selon les préconisations d'un comité scientifique qui y réalise des inventaires naturalistes. Une zone refuge a été aménagée pour que la faune soit à l'abri de tout dérangement.

Tout proche, le Parc Floral présente des collections horticoles, différents types de jardins et, sur ses prairies entourées de haies bocagères, un troupeau de vaches bordelaises du Conservatoire des Races d'Aquitaine. Au total, près de 150 hectares de découvertes !



Entrée: Avenue du Golf, chemin de Pernon, cours Jules Ladoumègue, allée du Bois

Bus Ligne 37
(arrêt Camping International)

Accessible.

Ouvert TLJ à 8h30 (horaire de fermeture en fonction des périodes de l'année)

tél. 05 56 10 32 75

www.bordeaux.fr



25 LE BOIS D'ARBOUDEAU

> Parempuyre

Ce bois de 17 hectares tire son nom de l'adjectif « arboulin » : qui plaît à l'arbre ! Il offre une balade familiale en pleine nature et un parcours-santé pour les plus sportifs. Vous cheminez au milieu des chênes, des robiniers et des pins maritimes, essences familières de nos paysages et à proximité d'anciennes gravières en cours d'aménagement. Il est également le point de départ d'un parcours de randonnée de 10 km et plus, balisé, à la portée de tous, traversant la commune de Parempuyre.



Route de Bordeaux


Bus Lignes 56 (arrêt Route de Bordeaux) 76 et 77 (Carrière de Bos)

Accès restreint

Ouvert en continu

tél. 05 56 95 56 20

www.parempuyre.fr



PETIT PRÉCIS DES RÈGLES EN VIGUEUR DANS LES PARCS ET ESPACES NATURELS

Parcs, jardins, réserves, forêts... de multiples espaces dessinent le poumon vert de l'agglomération bordelaise. Vous pouvez flâner, jouer, courir, observer, toucher, sentir ou encore écouter les bruits de la nature. Il convient cependant d'y respecter quelques règles. Toutes ont un sens.



Aucune espèce ne vit seule: si l'une d'elle disparaît, d'autres disparaissent à leur tour.

C'est pourquoi il est interdit de prélever des éléments naturels: animaux, plantes, roches... Même le bois mort est utile à la vie. Mieux vaut prendre des photos.



Manger équilibré, c'est bon pour la santé, y compris celle des animaux.

C'est pourquoi les visiteurs ne doivent pas les nourrir. Les animaux sauvages trouvent tout ce dont ils ont besoin dans la nature et la nourriture extérieure peut les rendre malades (comme le pain qui n'est pas adapté aux estomacs des canards).



Vous n'aimez pas vous faire marcher dessus? Les plantes non plus.

C'est pourquoi des sentiers sont spécialement aménagés. Plusieurs espèces ont disparu à cause du piétinement. Dans les parcs et jardins, certains gazons, plus fragiles, sont interdits au passage.



Certaines blessures ne guérissent pas ou laissent de vilaines cicatrices.

C'est pourquoi il est interdit de casser ou couper du feuillage, de mutiler ou d'endommager les arbres (en gravant son nom ou en montant dessus), de cueillir les fleurs. Leur présence contribue à la beauté du paysage et à l'équilibre des autres espèces.



Personne n'aime être dérangé la nuit.

C'est pourquoi certains parcs ferment au coucher du soleil et que le camping est interdit. La présence des tentes, le mouvement, les odeurs, le bruit, la lumière sont autant d'éléments qui font fuir la faune.



Le chien, certes le meilleur ami de l'homme, fait peur à certains et est un prédateur pour la faune.

C'est pourquoi les chiens doivent être tenus en laisse. Dans certains parcs, ils sont interdits, même attachés, car leur passage en nombre et l'odeur persistante de leur urine font fuir les autres animaux. Ils peuvent aussi porter des parasites mortels pour certains mammifères.



Vous aimez qu'on vous respecte? Les autres aussi.

C'est pourquoi il vous est demandé de porter une tenue correcte, de ne pas faire de vélo ou d'équitation sur les sentiers réservés aux piétons, et de respecter la tranquillité d'autrui en préservant un environnement sonore acceptable pour tous.



La nature est tellement plus belle, sans débris.

C'est pourquoi il ne faut rien jeter par terre. Un chewing-gum mettra 5 ans à disparaître, un mégot de cigarette (qui contient plus de 4 000 substances chimiques dont 250 sont nocives) de 1 à 10 ans, une canette plusieurs dizaines d'années, un sac en plastique plusieurs centaines d'années. Des zones de pique-nique sont aménagées, avec des poubelles. Utilisez-les.



La grande majorité des drames sont liés à de « petites » imprudences.

C'est pourquoi il faut respecter les consignes de sécurité: ne pas faire de feu, ne pas se baigner dans les zones interdites, respecter l'âge limite des jeux... Les enfants sont sous la responsabilité des parents: ils ne doivent pas être laissés sans surveillance.

Enfin, nul ne peut tout savoir.

C'est pourquoi nous vous invitons à consulter systématiquement le règlement intérieur du site que vous visitez.

Communauté urbaine de Bordeaux

direction de la Nature
Esplanade Charles-de-Gaulle
33076 Bordeaux cedex
tél. 05 56 99 84 84

naturesdecub@cu-bordeaux.fr
www.lacub.fr, rubrique Nature

 facebook.com/naturesdecub

> Sorties et animations

Cap Sciences

*Animations et ateliers
scientifiques*
20, quai de Bacalan
33300 Bordeaux.
tél. 05 56 01 07 07

www.cap-sciences.net

+ Balades scientifiques gratuites
organisées par Côté Sciences
tél. 05 56 86 18 82 ou sur le site
de Cap Sciences

Terre & Océan

*Médiation culturelle des
sciences et de l'histoire des
environnements*
*Ateliers et conférences-débats
à l'Aquaforum – Bègles Rives
d'Arcins*

9, rue Saint-Rémi
33000 Bordeaux
tél. 05 56 49 34 77
contact@ocean.asso.fr
www.ocean.asso.fr

Fédération des Sociétés pour l'Étude, la Protection et l'Aménagement de la Nature dans le Sud-Ouest (SEPANSO)

1, rue de Tauzia
33800 Bordeaux
tél. 05 56 91 33 65
sepanso.gironde@wanadoo.fr
*Visites organisées de la Réserve
nationale naturelle de Marais
de Bruges au 05 56 57 09 89 -*
rnbruges@wanadoo.fr
www.sepanso.org

Association Les amis des marais de Montferland

Promenades découvertes des
marais de Montferland
Salle Saint-Laurent
34, rue de Sauvin
33440 Ambarès-et-Lagrave
amisdesmaraisdemontferland@hotmail.fr
www.amisdesmaraisdemontferland.com

Ligue pour la protection des oiseaux - LPO Aquitaine

*Sorties pédagogiques à la
découverte des oiseaux*
109, quai Wilson
33130 Bègles
tél. 05 56 91 33 81
aquitaine@lpo.fr
www.lpoaquitaine.org

Association Cistude Nature

*Éducation et sensibilisation à
l'environnement, sorties nature*
Chemin du Moulinat
33185 Le Haillan
tél. 05 56 28 47 72
information@cistude.org
www.cistude.org

Association Ecosite du Bourgailh

*Visites, ateliers, week-ends
thématiques*
179 avenue de Beutre
33600 Pessac
tél. 05 56 15 32 11
ecosite.bourgailh@wanadoo.fr
www.bourgailh-pessac.fr

La Maison de l'Eau

*Centre d'animations et
d'expositions permanent sur l'eau*
35, cours Georges Clemenceau
33000 Bordeaux
tél. 05 56 48 38 40

> et pour aller plus loin

Direction régionale de l'environnement Aquitaine (DIREN)

Classement Natura 2000
95, rue de la Liberté
33073 Bordeaux cedex
tél. 05 56 93 61 00
diren.aquitaine@developpement-durable.gouv.fr
www.donnees.aquitaine.developpement-durable.gouv.fr

Conservatoire Botanique National Sud-Atlantique

*Connaître et protéger
la biodiversité végétale en
Aquitaine et Poitou-Charentes*
Domaine de Certes - Graveyron
33980 Audenge
tél. 05 57 76 18 07
cbnsa.info@laposte.net
www.cbnsa.fr

Office National de la Chasse et de la Faune Sauvage

Service départemental
1, Reynaud
33141 Saillans
tél. : 05 57 74 33 15
sd33@oncfs.gouv.fr
www.oncfs.gouv.fr

Conservatoire des races d'Aquitaine

Bâtiment du Médoc
ENITA de Bordeaux
1, cours du Général-de-Gaulle
CS 40201
33175 Gradignan cedex
tél. 05 57 35 60 86
conservatoire.races.aquitaine@gmail.com
www.racesaquitaine.net

Informations sous réserve de modifications

Guide édité par la
Communauté urbaine de Bordeaux

Impression Korus éditions - Eysines
Tiré à 40 000 exemplaires
Avril 2012



Conception et rédaction
Direction de la Communication de La Cub
Conception graphique et illustrations
LEBIG Bureau d'Intervention Graphique
Franck Tallon, Pauline Pillot,
et Laurent Grislain

Crédits photo
Villes de Bègles, Blanquefort, Gradignan,
Mérignac, Floirac, Parempuyre,
Le Taillan-Médoc, Vincent Monthiers,
Communauté urbaine de Bordeaux