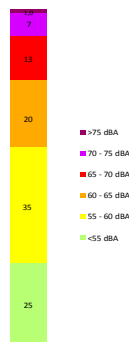


Bordeaux Métropole Exposition au Bruit Routier Indicateur Lden

Number of residents	<55 dBA		[55-60[dBA		[60-65[dBA		[65-70[dBA		[70-75[dBA		>75 dBA		Total Pop exposée
	Residents	%	Residents	%	Residents	%	Residents	%	Residents	%	Residents	%	
Ambarès-et-Lagrave	8000	48	4700	28	1700	10	1700	10	400	2	100	0	16600
Ambès	2400	80	400	13	200	7	0	0	0	0	0	0	3000
Artigues-près-Bordeaux	4100	47	2600	30	1600	18	200	2	200	2	0	0	8700
Bassens	4800	64	1800	24	700	9	200	3	0	0	0	0	7500
Bègles	15700	51	6200	20	4600	15	2400	8	1500	5	300	0	30700
Blanquefort	7600	49	3900	25	2500	16	1200	8	200	1	0	0	15400
Bordeaux	31400	12	86200	33	57500	22	60800	23	22800	9	2300	0	261000
Bouliac	1700	46	900	24	700	19	400	11	0	0	0	0	3700
Bruges	2800	14	6100	31	6300	32	3500	18	600	3	100	0	19400
Carbon-Blanc	2300	28	2300	28	2500	30	1000	12	200	2	0	0	8300
Cenon	5500	22	10200	40	7000	27	2200	9	500	2	100	0	25500
Eysines	4900	20	9400	38	6000	24	3600	15	600	2	0	0	24500
Floirac	6900	38	4500	25	4700	26	1900	10	200	1	0	0	18200
Gradignan	10800	42	7500	29	3700	14	2400	9	1000	4	200	1	25600
Le Bouscat	5500	23	7800	33	5200	22	3100	13	2000	8	300	1	23900
Le Haillan	5400	47	3000	26	2100	18	1000	9	0	0	0	0	11500
Le Taillan-Medoc	3900	39	3900	39	1400	14	800	8	100	1	0	0	10100
Lormont	13900	60	4400	19	2700	12	2100	9	200	1	0	0	23300
Martignas-sur-Jalles	3500	46	2500	33	800	11	700	9	100	1	0	0	7600
Mérignac	15200	21	25000	35	15000	21	12700	18	3800	5	600	1	72300
Parempuyre	6500	71	1700	19	800	9	100	1	0	0	0	0	9100
Pessac	14700	23	23000	35	14700	23	9200	14	3100	5	500	1	65200
Saint-Aubin-de-Médoc	5200	69	1600	21	500	7	200	3	0	0	0	0	7500
Saint-Louis-de-Montferrand	1500	68	400	18	200	9	100	5	0	0	0	0	2200
Saint-Médard-en-Jalles	10400	33	12800	40	4000	13	3400	11	1100	3	0	0	31700
Saint-Vincent-de-Paul	500	45	200	18	200	18	200	18	0	0	0	0	1100
Talence	4300	10	14000	32	11900	27	8700	20	3600	8	1300	3	43800
Villenave-d'Ornon	9600	26	12400	34	6500	18	5500	15	2100	6	600	2	36700
BORDEAUX METROPOLE	209000	26	259400	32	165700	20	129300	16	44300	5	6400	1	814100


Estimation en % de la population exposée au
bruit routier selon l'indicateur Lden (24h)
Source de population: INSEE



Bordeaux Métropole Exposition au Bruit Routier Indicateur Ln

Number of residents	<50 dBA		[50-55[dBA		[55-60[dBA		[60-65[dBA		[65-70[dBA		>70 dBA		Total Pop exposée
	Residents	%	Residents	%	Residents	%	Residents	%	Residents	%	Residents	%	
Ambarès-et-Lagrave	12900	78	1700	10	1500	9	500	3	0	0	0	0	16600
Ambès	2900	97	100	3	0	0	0	0	0	0	0	0	3000
Artigues-près-Bordeaux	6800	78	1500	17	200	2	200	2	0	0	0	0	8700
Bassens	6800	91	600	8	100	1	0	0	0	0	0	0	7500
Bègles	22500	74	4100	13	2400	8	1300	4	300	1	0	0	30600
Blanquefort	11800	76	2700	17	800	5	200	1	0	0	0	0	15500
Bordeaux	122600	47	61500	24	55900	21	19700	8	1300	0	0	0	261000
Bouliac	2600	70	800	22	300	8	0	0	0	0	0	0	3700
Bruges	8900	46	7000	36	2900	15	500	3	100	1	0	0	19400
Carbon-Blanc	4100	49	2800	34	1200	14	200	2	0	0	0	0	8300
Cenon	16400	64	6800	27	1800	7	400	2	100	0	0	0	25500
Eysines	14300	58	6400	26	3300	13	400	2	100	0	0	0	24500
Floirac	12000	66	4800	26	1300	7	100	1	0	0	0	0	18200
Gradignan	18600	72	3800	15	2200	9	1000	4	100	0	0	0	25700
Le Bouscat	13400	56	5200	22	3100	13	2100	9	200	1	0	0	24000
Le Haillan	8600	75	2200	19	700	6	0	0	0	0	0	0	11500
Le Taillan-Medoc	7900	78	1400	14	700	7	100	1	0	0	0	0	10100
Lormont	18500	80	3100	13	1400	6	200	1	0	0	0	0	23200
Martignas-sur-Jalles	5900	78	1000	13	600	8	100	1	0	0	0	0	7600
Mérignac	40600	56	15900	22	11900	16	3300	5	500	1	0	0	72200
Parempuyre	8300	91	700	8	100	1	0	0	0	0	0	0	9100
Pessac	37400	57	16300	25	8600	13	2400	4	500	1	0	0	65200
Saint-Aubin-de-Médoc	6700	89	400	5	200	3	200	3	0	0	0	0	7500
Saint-Louis-de-Montferrand	1900	86	200	9	100	5	0	0	0	0	0	0	2200
Saint-Médard-en-Jalles	23000	72	4700	15	3100	10	1000	3	0	0	0	0	31800
Saint-Vincent-de-Paul	600	60	200	20	200	20	0	0	0	0	0	0	1000
Talence	17400	40	13500	31	8300	19	3400	8	1200	3	0	0	43800
Villeneuve-d'Ornon	21400	58	7300	20	5400	15	1900	5	700	2	0	0	36700
BORDEAUX METROPOLE	474800	58	176700	22	118300	15	39200	5	5100	1	0	0	814100

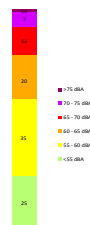
Estimation en % de la population exposée au
bruit routier selon l'indicateur Ln (22h - 6h)
Source de population: INSEE



Bordeaux Métropole Exposition au Bruit Routier Indicateur Lden

Number of residents	<55 dBA		[55-60[dBA		[60-65[dBA		[65-70[dBA		[70-75[dBA		>=75 dBA		Total Pop exposée
	Residents	%	Residents	%	Residents	%	Residents	%	Residents	%	Residents	%	
Ambarès-et-Lagrave	8048	48	4709	28	1739	10	1685	10	399	2	57	0	16636
Ambès	2448	80	421	14	168	6	16	1	0	0	0	0	3053
Artigues-près-Bordeaux	4086	47	2571	30	1628	19	198	2	169	2	3	0	8656
Bassens	4778	64	1787	24	747	10	160	2	0	0	0	0	7472
Bègles	15682	51	6240	20	4566	15	2367	8	1485	5	302	0	30642
Blanquefort	7648	50	3878	25	2462	16	1230	8	201	1	0	0	15419
Bordeaux	31443	12	86169	0	57537	22	60772	23	22751	9	2285	0	260958
Bouliac	1698	46	889	24	745	20	370	10	5	0	0	0	3706
Bruges	2793	14	6099	31	6346	33	3515	18	593	3	58	0	19403
Carbon-Blanc	2269	27	2274	28	2545	31	957	12	186	2	22	0	8254
Cenon	5461	21	10188	40	6962	27	2223	9	530	2	132	0	25496
Eysines	4869	20	9382	38	6006	25	3613	15	577	2	41	0	24488
Floirac	6888	38	4550	25	4658	26	1901	10	184	1	0	0	18181
Gradignan	10812	42	7550	29	3737	15	2418	9	959	4	218	1	25694
Le Bouscat	5497	23	7812	33	5150	22	3149	13	2029	8	253	1	23890
Le Haillan	5417	47	3047	26	2091	18	984	9	0	0	0	0	11539
Le Taillan-Medoc	3944	39	3863	38	1384	14	823	8	126	1	1	0	10141
Lormont	13872	60	4368	19	2682	12	2056	9	195	1	7	0	23181
Martignas-sur-Jalles	3454	45	2527	33	769	10	736	10	139	2	0	0	7624
Mérignac	15174	21	24996	35	15026	21	12651	18	3780	5	570	1	72197
Parempuyre	6534	72	1682	18	814	9	92	1	14	0	0	0	9136
Pessac	14707	23	23027	35	14655	22	9208	14	3133	5	515	1	65245
Saint-Aubin-de-Médoc	5181	69	1588	21	544	7	168	2	14	0	0	0	7495
Saint-Louis-de-Montferrand	1498	69	355	16	191	9	112	5	4	0	0	0	2161
Saint-Médard-en-Jalles	10432	33	12821	40	4005	13	3375	11	1132	4	43	0	31808
Saint-Vincent-de-Paul	507	51	151	15	150	15	173	17	8	1	9	1	1000
Talence	4319	10	14005	32	11894	27	8670	20	3650	8	1282	3	43820
Villenave-d'Ornon	9603	26	12405	34	6532	18	5511	15	2069	6	635	2	36754
BORDEAUX METROPOLE	209060	26	259358	32	165734	20	129131	16	44333	5	6434	1	814049

Estimation en % de la population exposée au
bruit routier selon l'indicateur Lden (24h)
Source de population: INSEE



Bordeaux Métropole Exposition au Bruit Routier Indicateur Ln

Number of residents	<50 dBA		[50-55[dBA		[55-60[dBA		[60-65[dBA		[65-70[dBA		>=70 dBA		Total Pop exposée
	Residents	%	Residents	%	Residents	%	Residents	%	Residents	%	Residents	%	
Ambarès-et-Lagrave	12917	78	1680	10	1498	9	478	3	30	0	33	0	16636
Ambès	2898	95	145	5	10	0	0	0	0	0	0	0	3053
Artigues-près-Bordeaux	6736	78	1514	17	234	3	168	2	3	0	0	0	8656
Bassens	6733	90	624	8	114	2	0	0	0	0	0	0	7472
Bègles	22539	74	4129	13	2429	8	1275	4	270	1	0	0	30642
Blanquefort	11794	76	2690	17	770	5	165	1	0	0	0	0	15419
Bordeaux	122621	47	61460	24	55901	21	19655	8	1305	1	15	0	260958
Bouliac	2615	71	770	21	319	9	3	0	0	0	0	0	3706
Bruges	8900	46	7050	36	2890	15	512	3	50	0	0	0	19403
Carbon-Blanc	4069	49	2768	34	1163	14	203	2	38	0	13	0	8254
Cenon	16372	64	6798	27	1811	7	384	2	131	1	0	0	25496
Eysines	14324	58	6382	26	3304	13	438	2	40	0	0	0	24488
Floirac	11993	66	4800	26	1285	7	103	1	0	0	0	0	18181
Gradignan	18612	72	3807	15	2157	8	1048	4	61	0	8	0	25694
Le Bouscat	13396	56	5150	22	3082	13	2050	9	194	1	19	0	23890
Le Haillan	8637	75	2187	19	715	6	0	0	0	0	0	0	11539
Le Taillan-Medoc	7950	78	1375	14	743	7	71	1	2	0	0	0	10141
Lormont	18494	80	3121	13	1386	6	174	1	5	0	0	0	23181
Martignas-sur-Jalles	5899	77	977	13	642	8	106	1	0	0	0	0	7624
Mérignac	40635	58	15901	21	11846	15	3342	4	473	1	0	0	72197
Parempuyre	8318	92	715	7	87	1	16	0	0	0	0	0	9136
Pessac	37352	57	16345	25	8595	13	2439	4	515	1	0	0	65245
Saint-Aubin-de-Médoc	6733	90	435	6	153	2	166	2	8	0	0	0	7495
Saint-Louis-de-Montferrand	1886	87	192	9	83	4	0	0	0	0	0	0	2161
Saint-Médard-en-Jalles	22987	72	4681	15	3164	10	963	3	13	0	0	0	31808
Saint-Vincent-de-Paul	650	65	161	16	169	17	9	1	10	1	0	0	1000
Talence	17418	40	13498	31	8321	19	3422	8	1161	3	0	0	43820
Villenave-d'Ornon	21449	58	7329	20	5398	15	1923	5	653	2	1	0	36754
BORDEAUX METROPOLE	474926	58	176687	22	118270	15	39115	5	4962	1	89	0	814049

Estimation en % de la population exposée au bruit routier selon l'indicateur Ln (22h - 6h)
Source de population: INSEE

