

Ville de BORDEAUX

Département de la Gironde

Rue Descas

Rue Cazaubon

Rue des Résiniers

PLANS DE CESSION

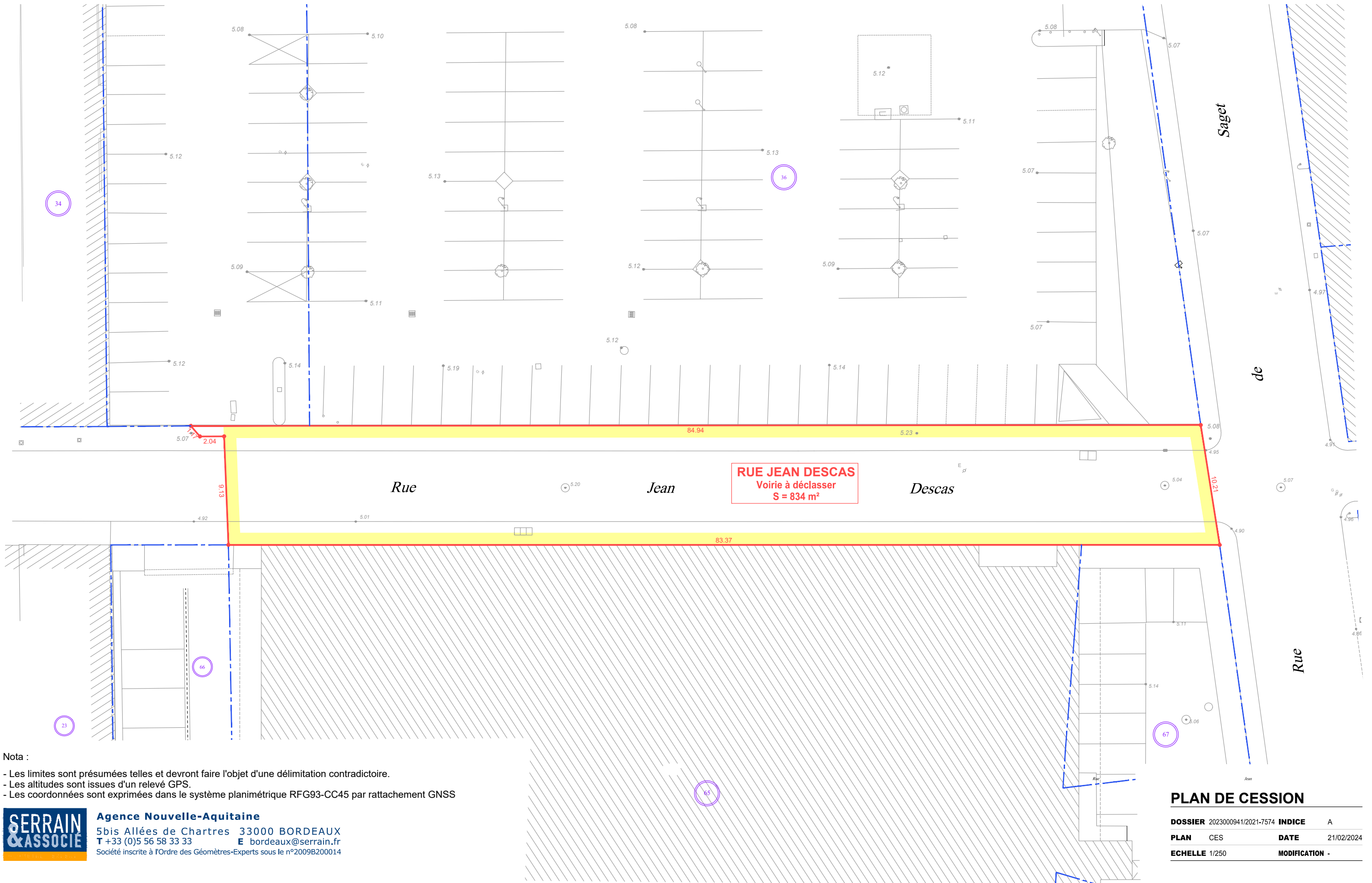
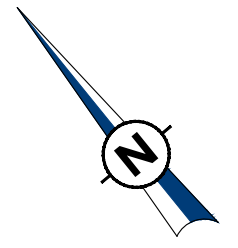
*Ce plan est issu d'un fichier informatique. Sa précision correspond à l'échelle référencée.
Compte tenu de la libre accessibilité à ces données numériques, seul ce présent document daté et comportant la signature originale du Géomètre-Expert l'ayant établi est contractuel.*

DOSSIER	2023000941/2021-7574	INDICE	DATE	OBSERVATION
PLAN	CES	A	21/02/2024	Dessin
ECHELLE	-			

Agence Nouvelle-Aquitaine 5bis Allées de Chartres 33000 BORDEAUX
T +33 (0)5 56 58 33 33 E bordeaux@serrain.fr I www.serrain.fr

Agence Paris - Ile de France 66 Avenue des Champs Elysées 75008 PARIS T +33 (0)1 40 09 69 90 E contact@serrain.fr
SERRAIN & ASSOCIÉ SARL - 66 Avenue des Champs Elysées 75008 PARIS - Ordre des Géomètres-Experts N°2009B200014
SARL au capital de 200 000 euros - RCS 418 330 353 Paris - SIRET 418 330 353 00032 - NAF 7112A - TVA intra-communautaire FR
27418330353 Déclaration d'activité de formation enregistrée sous le numéro 11 75 53 441 75 auprès du préfet de région d'Ile-de-France

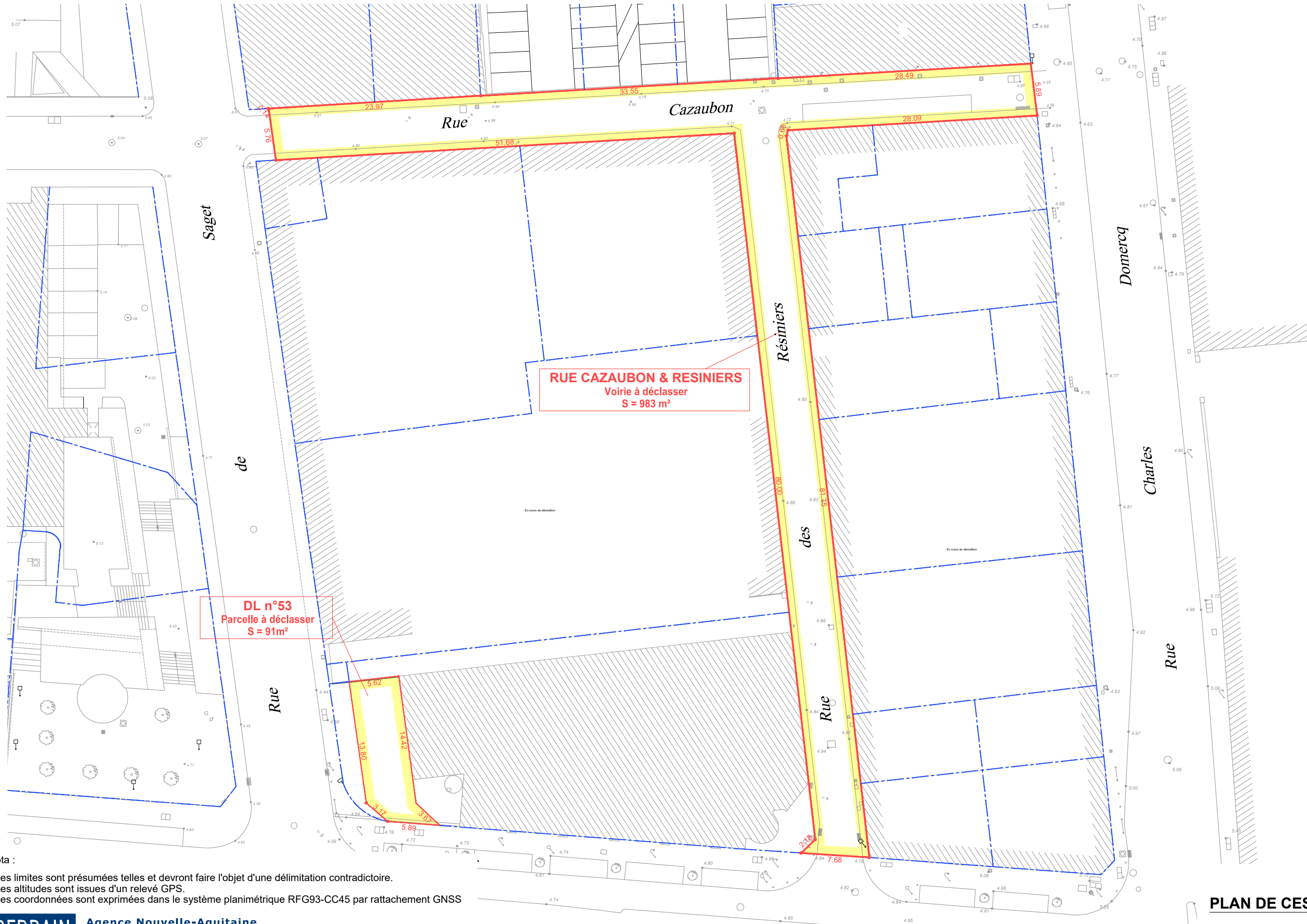

PLAN DE CESSION (1/2)



Nota :

- Les limites sont présumées telles et devront faire l'objet d'une délimitation contradictoire.
- Les altitudes sont issues d'un relevé GPS.
- Les coordonnées sont exprimées dans le système planimétrique RFG93-CC45 par rattachement GNSS

PLAN DE CESSION (2/2)



Nota :

- Les limites sont présumées telles et devront faire l'objet d'une délimitation contradictoire.
- Les altitudes sont issues d'un relevé GPS.
- Les coordonnées sont exprimées dans le système planimétrique RFG93-CC45 par rattachement GNSS



Agence Nouvelle-Aquitaine
 5bis Allées de Chartres 33000 BORDEAUX
 T +33 (0)5 56 58 33 33 E bordeaux@serrain.fr
 Société inscrite à l'Ordre des Géomètres-Experts sous le n°2009B200014

PLAN DE CESSION

DOSSIER	2023000941/2021-7574	INDICE	A
PLAN	CES	DATE	21/02/2024
ECHELLE	1/350	MODIFICATION	-