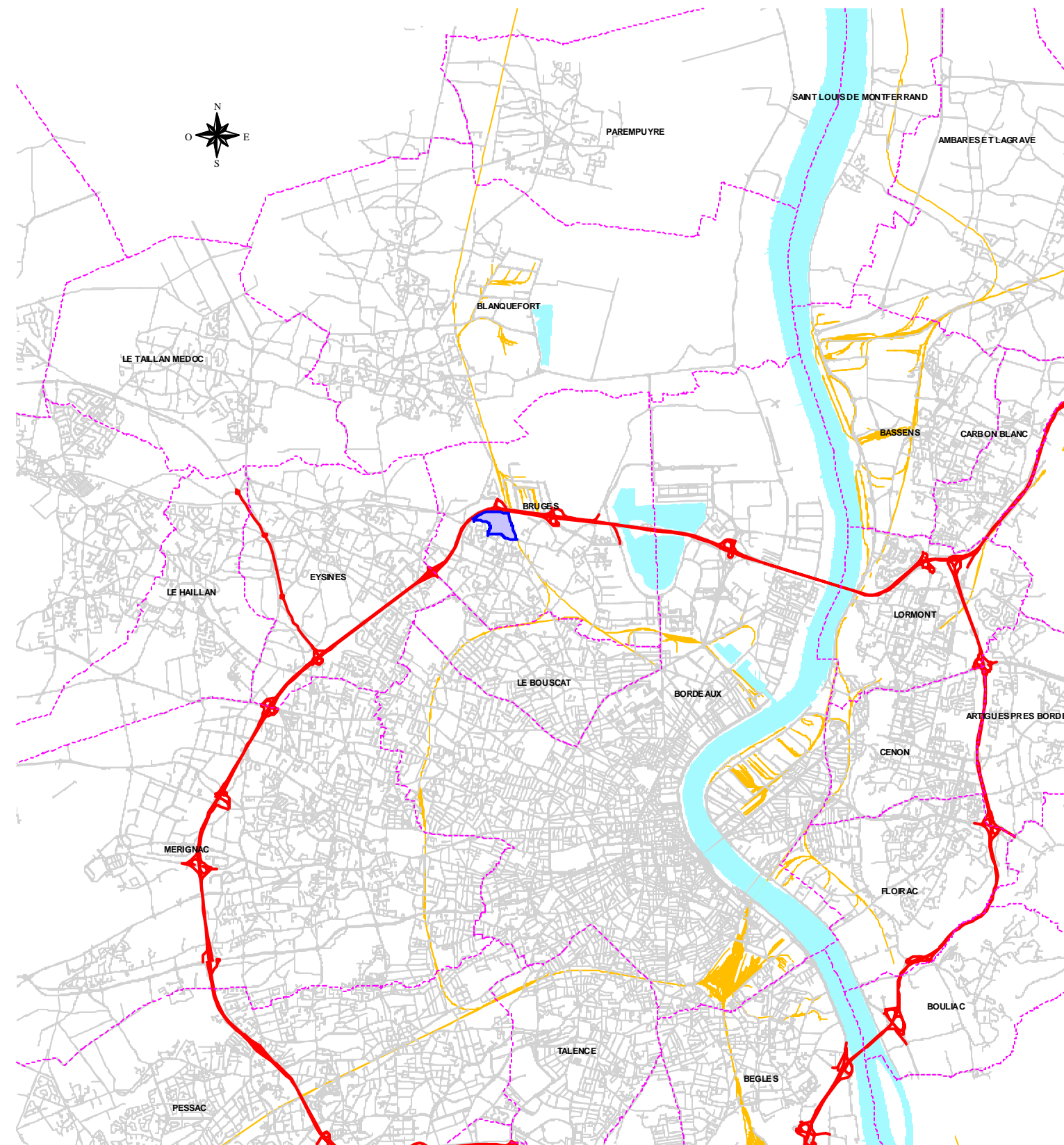


COMMUNE DE BRUGES

Périmètre de prise en considération


Secteur de Terrefort



0 1500 3000 Mètres



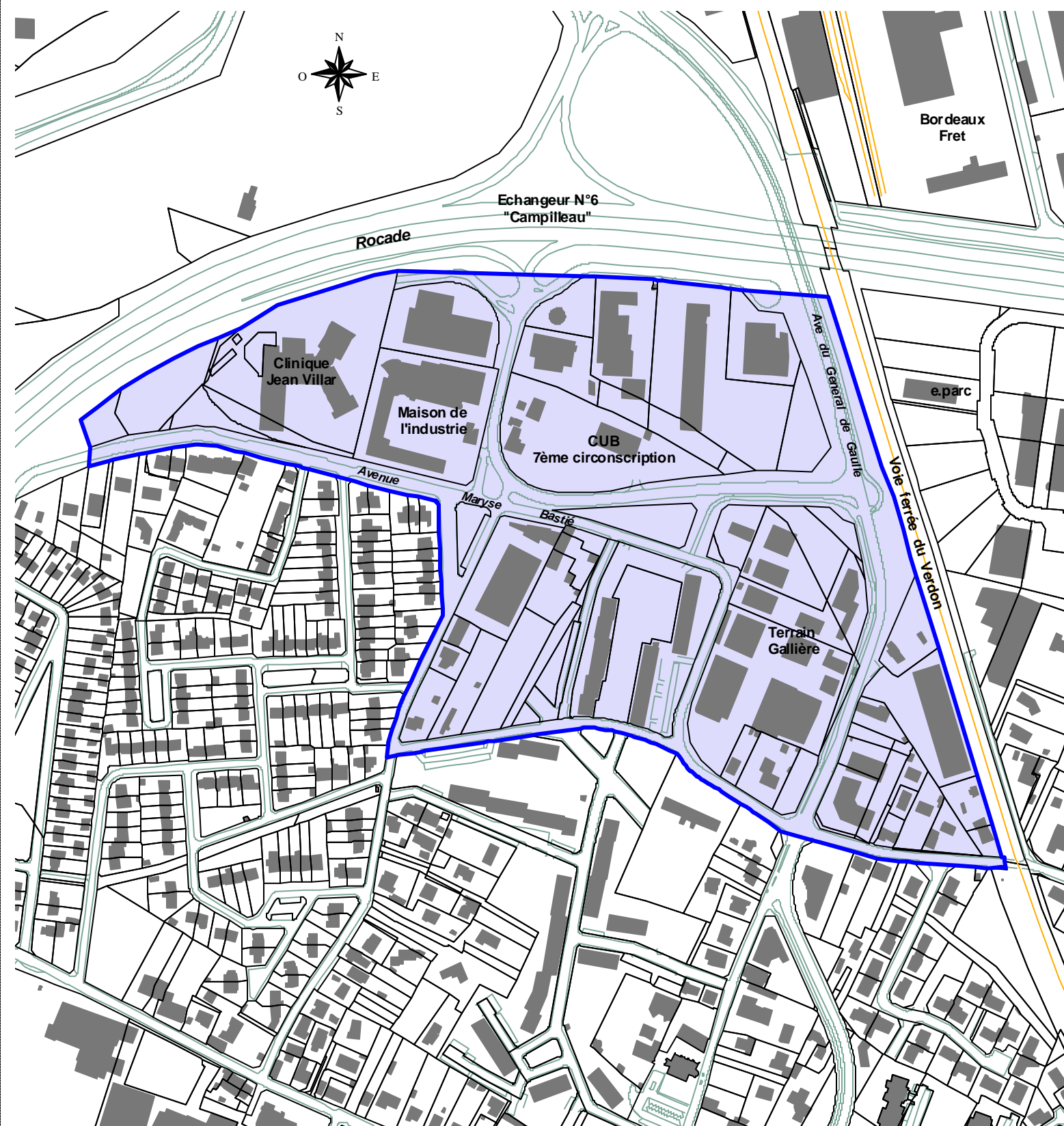
Traitement : © DDUP/DPU
proposé le novembre 2008
source : cadastre © DGI 2007
source : FTN © IGN 1999
Péricommu / Bruges / vue 6 m.p. 3

 Périmètre de prise en considération

COMMUNE DE BRUGES

Périmètre de prise en considération


Secteur de Terrefort



0 50 100 Mètres



Traitement : © DDUP/DPU
proposé le novembre 2008
source : cadastre © DGI 2007
source : FTN © IGN 1999
Péricommu / Bruges / vue 5 m.p. 3

 Périmètre de prise en considération (19.86 ha)