



208 RUE FERNAND AUDEGUIL

33000 BORDEAUX

TELEPHONE : 05.56.00 13 50

TELECOPIE : 05.56.51 08 53



Liberté - Égalité - Fraternité
RÉPUBLIQUE FRANÇAISE

N° 2008-075V0938

Suite au N° 2007-075V0896

Affaire suivie par : M^{me} R. CRESSONNIER

Téléphone : 05 56 00 13 53


Réception sur rendez-vous.

Courriel : rosine.cressonnier@cp.finances.gouv.fr

Vos références : 1826/DL/BD

OBJET : Evaluation de terrains dans la ZAC du

TASTA- Ilôts B 2.4 et C 2.1




BORDEAUX le 22 AVR. 2008

Monsieur le Président de la
Communauté URBAINE DE
BORDEAUX

Direction de l'Action Foncière

Esplanade Charles de Gaulle
33076 BORDEAUX CEDEX



Monsieur le Président

La Communauté Urbaine envisage de céder à la Société ICADE CAPRI et à la
Société ALTAE, deux lots de terrains pour 3 626 m² et 3600 m².

Dans le 1^{er} cas le terrain serait destiné à la construction d'un immeuble R +4
en accession libre, développant une SHON de 2 000 m².

Dans le 2^{ème} cas, il s'agirait de la construction d'un immeuble de bureaux pour
2250 m² de SHON.

Vous m'indiquez, que les meilleures propositions reçues sont :

1°) 560 000 € HT pour le terrain destiné à la construction de logements

2°) 337 500 € HT pour le terrain destiné à la construction de bureaux.

Je vous informe que ces montants peuvent être retenus.

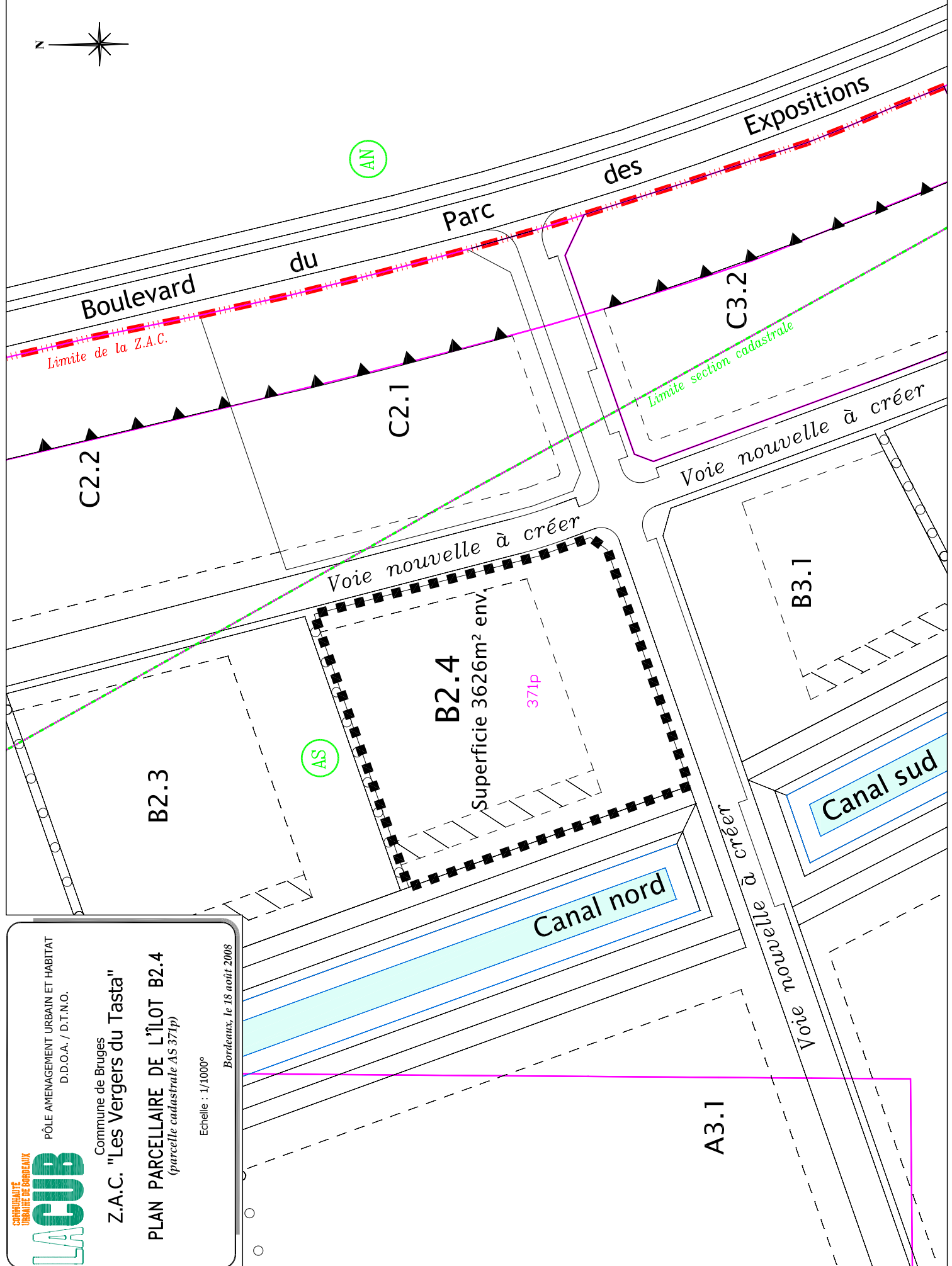
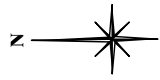
Je vous prie d'agréer, Monsieur le Président l'assurance de ma considération
distinguée.

Pour le Trésorier-Payeur Général

Par délégation

L'Inspecteur Principal

René-Claude SABOURET



Commune de Bruges
Z.A.C. "Les Vergers du Tasta"

IMPLANTATION DE L'ÎLOT B2.4

Plan de situation

Echelle : 1/5000°

Bordeaux, le 18 août 2008

