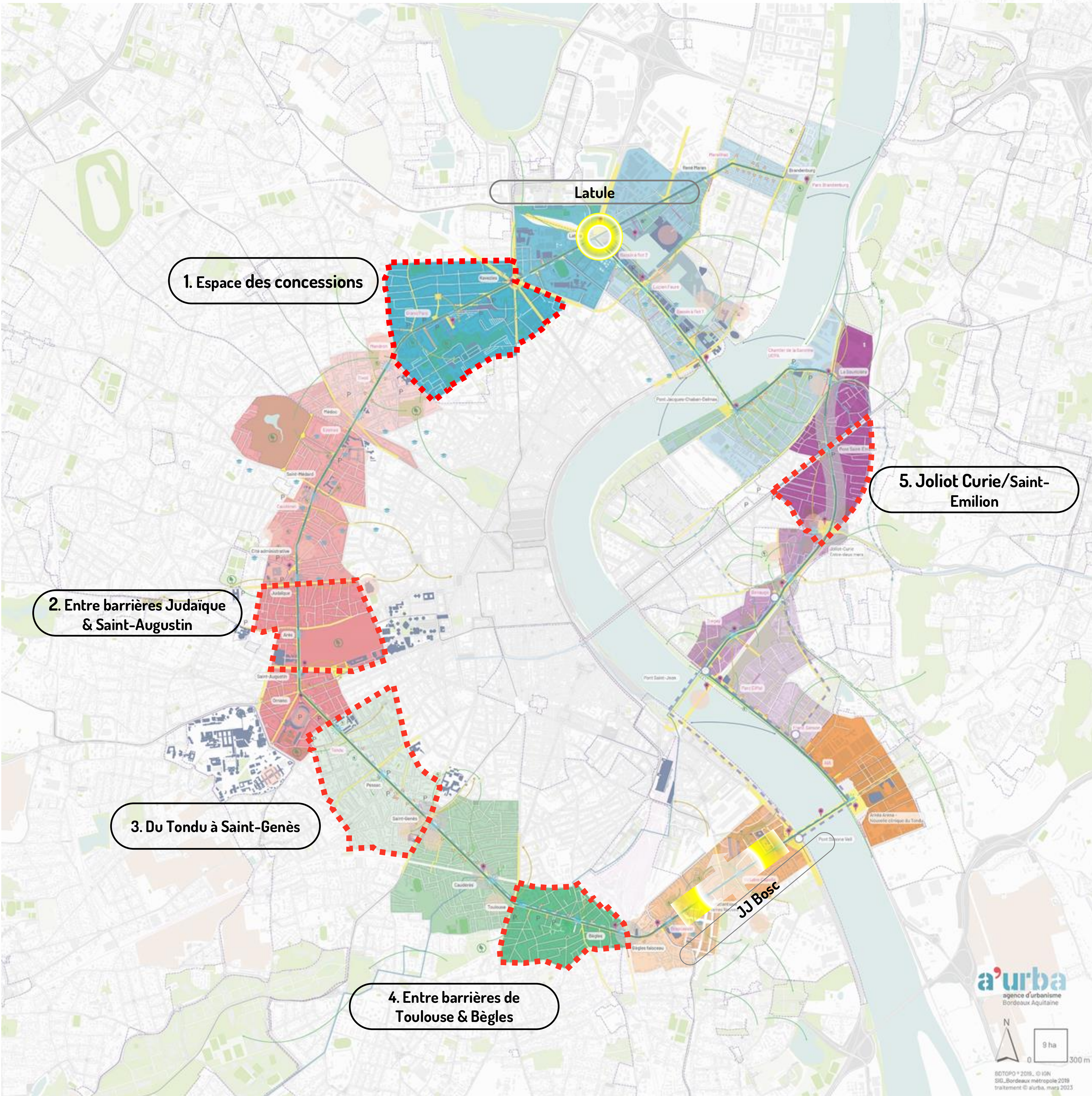


Inventons les BOULEVARDS du 21^e siècle



De grandes orientations 5 espaces d'activation & 2 interfaces prioritaires



Plan d'orientations

Premiers éléments en vue d'un plan programme

ACTIONS GLOBALES

Espaces publics / infrastructures et mobilités

1. Proposer des aménagements piétons confortables
Installer un espace public « capable » emblématique et évaluer
Installer une signalétique claire et mettre en place un plan lumière
Supprimer le stationnement sur chaussée
Créer des espaces publics phares / lieux de destination métropolitains / événementiel
Structurer les barrières existantes
Créer de nouvelles barrières / micro-centrales
Créer des espaces publics de proximité / lieux de pause locaux
Mettre en réseau les espaces publics existants et créés
Développer un projet singulier lié à l'infrastructure (eau-énergie-territoire)
2. Installer une plate-forme multimodale
Mettre en place un TC structurant
Aménager des vrais pôles multimodaux ergonomiques
Implanter un réseau cyclable structurant (axe V&S)
Marquer l'entrée des quartiers apaisés
Réorganiser le stationnement (voiture-stationnement)
Conserver l'attractivité et l'accessibilité de cet axe par l'accueil de grands équipements / pôles d'emplois, dont les établissements de format ion supérieure
Favoriser et doter les traversées fluides en TC

Paysage, environnement et patrimoine

3. Favoriser l'accès aux espaces ouverts existants et les valoriser
Diversifier le paysage végétal
Ouvrir et mettre en valeur des espaces de nature
Travailler le sol pour plus de perméabilité
Implanter des foyers de fraîcheur
Mettre en place une gestion intégrée des eaux de pluie
Favoriser une meilleure qualité de l'air
Mettre en valeur la topographie et le patrimoine naturel :
espaces de nature / EBC / arbres isolés protégés / cours d'eau / patrimoine paysager protégé / continuités paysagères
Mettre en valeur le patrimoine architectural / repères périmètres des monuments historiques / patrimoine bâti protégé / éléments bâtis protégés

Programmation et projets



4. Articuler les sites à projets programmés avec le projet des boulevards
Programmer le potentiel mutable en interaction avec les boulevards
Activer une vocation frontalière sur les sites de projets (micro-aménagements, sites de proximité, sites emblématiques)
Développer plus d'aménités : - commerces / services - sports et loisirs - culture
Aménager un système de boulevards « ramifiés »
Mettre en œuvre des axes « Topo », soit de la boucle au tracé « Piétons »

Séquences de projet

- NORD**
- Bacalan / Bassins à flot / Latule / Lac / Daney / Cracovie / Saint-Louis / Chartons / Raveries / Bordeaux Nord / Grand Parc / Bas Boulevard - Garonne / Braccia / Lissandre / Parkway / Parc aux Angéliques
- OUEST**
- Marceau / Barrière du Médou / Tivoli / Croix de Segury / Croix Blanche / Cauderan / Joubail / Arba / Saint-Augustin / Meriadec / Jean-Bruno / Ornano
- SUD-OUEST**
- Saint-Genès / Emile Zola / La Tallade / Somme / Nansouty / Cauderès / La Castagne / La Ferrade
- SUD-EST**
- Bordeaux Saint-Jean / Bègles-falcais / Bègles Garonne / Bordeaux Sud / Carles Vermet / Centjean / Le Prêche / Sambat / Garonne Eiffel / ZAC des Quais / Paine Sud Garonne / Soisy / Etangs / Jean-Jaures / La Jacotte
- EST**
- La Bastide / Deschamps / Belvédère / Benaup / Thiers / Bas Canon / Testaud / Brazzaigne

Cité de lecture
SEQUENCE OPERATIONNELLE
Sequences territoriales



-  Interface prioritaire
-  0. Espace d'activation



Inventons les BOULEVARDS du 21^e siècle



Plan d'orientations

Premiers éléments en vue d'un plan programme

ACTIONS GLOBALES

Espaces publics / infrastructures et mobilités

- Proposer des aménagements piétons confortables
Installer un espace public « capable » emblématique et évaluer
Installer une signalétique claire et mettre en place un plan lumineux
Supprimer le stationnement sur chaussée

 - Créer des espaces publics phares / lieux de destination métropolitains / événementiel
 - Structurer les barrières existantes
Créer de nouvelles barrières / micro-centrales
 - Créer des espaces publics de proximité / lieux de pause locaux
 - Mettre en réseau les espaces publics existants et créés
 - Développer un projet singulier lié à l'infrastructure (eau-énergie-territoire)

2. Installer une plate-forme multimodale
Mettre en place un TC structurant
Aménager des vrais pôles multimodaux ergonomiques

- Implanter un réseau cyclable structurant (axe V&S)
- Marquer l'entrée des quartiers apaisés
- Réorganiser le stationnement (voiture-stationnement)
- Conserver l'attractivité et l'accessibilité de cet axe par l'accueil de grands équipements / pôles d'emplois, dont les établissements de formation supérieure
- Favoriser et doter les traversées fluides en TC

Paysage, environnement et patrimoine

- Favoriser l'accès aux espaces ouverts existants et les valoriser
Travailler les interfaces avec les boulevards
Mettre en réseau les espaces de nature

 - Créer de nouveaux espaces verts (arbres / jardins / parcs / places)
 - Diversifier le paysage végétal
 - Qualifier et mettre en valeur des espaces de nature
 - Travailler le sol pour plus de perméabilité
 - Implanter des forêts de fraîcheur
 - Mettre en place une gestion intégrée des eaux de pluie
 - Favoriser une meilleure qualité de l'air
- Mettre en valeur la topographie et le patrimoine naturel :
espaces de nature / EBC / arbres isolés protégés / cours d'eau / patrimoine paysager protégé / continuités paysagères

 - Mettre en valeur le patrimoine architectural / repères périmètres des monuments historiques / patrimoine bâti protégé / éléments bâtis protégés

Programmation et projets

- Articuler les sites à projets programmés avec le projet des boulevards
Programmer le potentiel mutable en interaction avec les boulevards
Activer une vocation foncière sur les sites de projets (micro-aménagements, sites de proximité, sites emblématiques)

 - Développer plus d'aménités : - commerces / services - sports et loisirs - culture
 - Aménager un système de boulevards « ramifiés »

Séquences de projet

- NORD**
- Bacalan / Bassins à flot / Latule / Lac / Daney / Cracovie / Saint-Louis / Chartons / Raveries / Bordeaux Nord / Grand Parc / Bas Boulevard - Garonne / Braccia / Lissandre / Parkway / Parc aux Angéliques
- OUEST**
- Marceau / Barrière du Médoc / Tivoli / Croix de Segury / Croix Blanche / Cauderan / Joubert / Arba / Saint-Augustin / Meriadec / Saint-Bruno / Ornano
- SUD-OUEST**
- Saint-Genès / Emile Zola / La Tallade / Somme / Nansouty / Cauderès / La Castagne / La Ferrade
- SUD-EST**
- Bordeaux Saint-Jean / Bègles-falcaou / Bègles Garonne / Bordeaux Sud / Carles Vermet / Centjean / Le Prêche / Sambat Garonne Eiffel / ZAC des Quais / Paine Sud Garonne / Soysy / Etangs / Jean-Jaures / La Jacotte
- EST**
- La Bastide / Deschamps / Belvédère / Benaup / Thiers / Bas Canon / Testaud / Brazzaigne

Cité de lecture

SEQUENCE OPERATIONNELLE

SEQUENCES TERRITORIALES



BOUPO © 2018. © IGN
SIG_Bordeaux métropole 2018
traitement © a'urba, mars 2023

1. Espace des concessions

2. Entre barrières Judaique & Saint-Augustin

3. Du Tondu à Saint-Genès

4. Entre barrières de Toulouse & Bègles

5. Joliot Curie/Saint-Emilion

Latule

JJ Bosc